

Código INE	03007
Provincia	Alicante
Comarca	El Comtat

Distancia a la capital de provincia (Km)	70
Superficie (Km <sup>2</sup> )	4,39
Densidad de población (hab/Km <sup>2</sup> ) - 2021	55,39
Altitud (m)	345

Municipio costero	No
-------------------	----

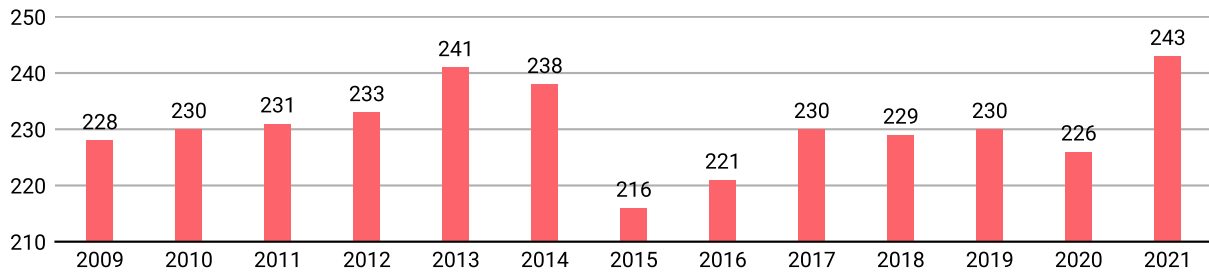
### Reparto de la población en el territorio

	Unidades	Hombres	Mujeres	Total
Núcleos	1	68	73	141
Diseminados	1	50	52	102
<b>Total población</b>		<b>118</b>	<b>125</b>	<b>243</b>

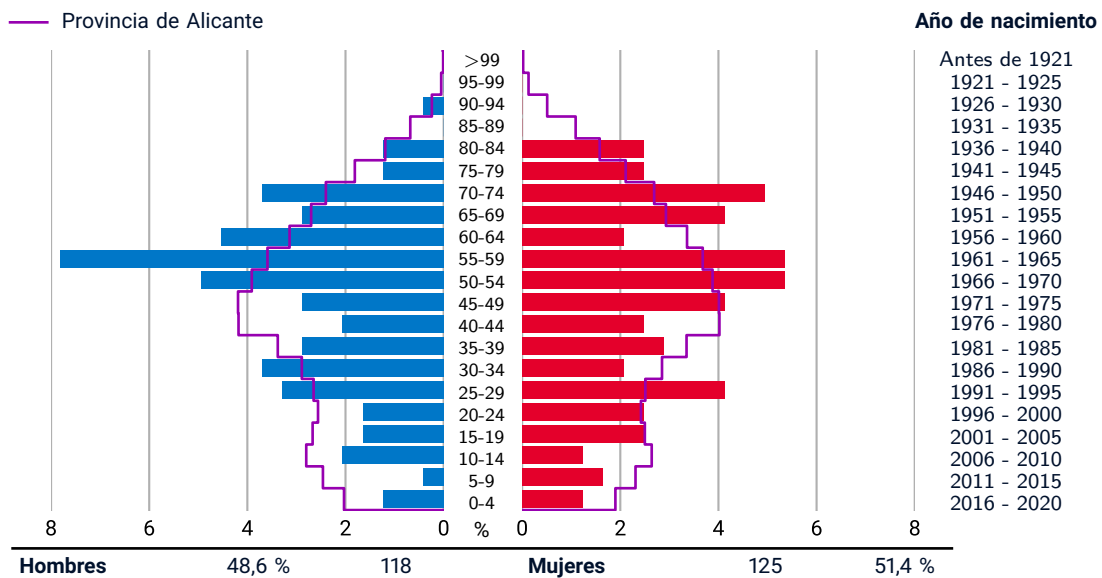
Datos a 1 de enero de 2021

## EVOLUCIÓN DE LA POBLACIÓN

Datos a 1 de enero



## POBLACIÓN A 1 DE ENERO DE 2021 POR SEXO Y EDAD

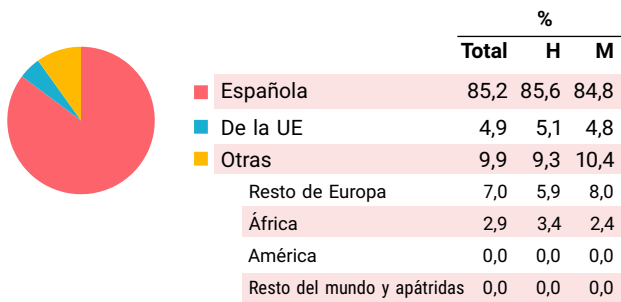


### INDICADORES DEMOGRÁFICOS - 2021

Índice		Municipio	Provincia	Comunitat Valenciana
Dependencia	$(\text{Pob. } <16 + \text{Pob. } >64) / (\text{Pob. de 16 a 64}) \times 100$	46,4 %	54,6 %	53,8 %
Dependencia población <16 años	$(\text{Pob. } <16) / (\text{Pob. de 16 a 64}) \times 100$	12,0 %	23,5 %	23,5 %
Dependencia población >64 años	$(\text{Pob. } >64) / (\text{Pob. de 16 a 64}) \times 100$	34,3 %	31,1 %	30,3 %
Envejecimiento	$(\text{Pob. } >64) / (\text{Pob. } <16) \times 100$	285,0 %	132,4 %	128,9 %
Longevidad	$(\text{Pob. } >74) / (\text{Pob. } >64) \times 100$	33,3 %	46,7 %	48,1 %
Maternidad	$(\text{Pob. de 0 a 4}) / (\text{Mujeres de 15 a 49}) \times 100$	12,0 %	18,1 %	17,9 %
Tendencia	$(\text{Pob. de 0 a 4}) / (\text{Pob. de 5 a 9}) \times 100$	120,0 %	82,3 %	81,4 %
Renovación de la población activa	$(\text{Pob. de 20 a 29}) / (\text{Pob. de 55 a 64}) \times 100$	58,3 %	73,6 %	74,9 %

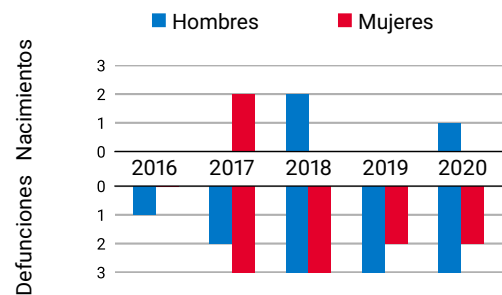
### POBLACIÓN POR NACIONALIDAD Y SEXO - 2021

Datos a 1 de enero



### MOVIMIENTO NATURAL DE LA POBLACIÓN

Datos a 31 de diciembre

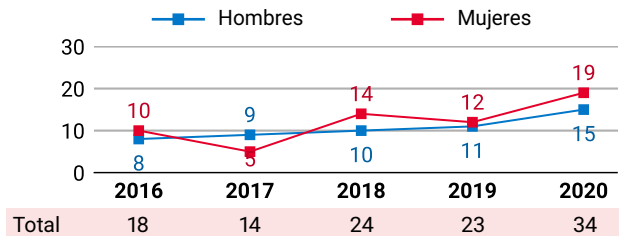


	2016	2017	2018	2019	2020
Nacimientos	0	2	2	0	1
Defunciones	1	5	6	5	5
Crecimiento Veg.	-1	-3	-4	-5	-4

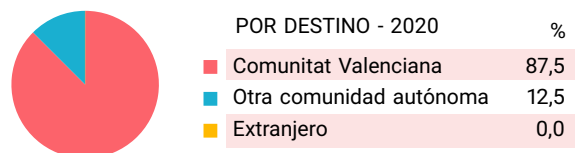
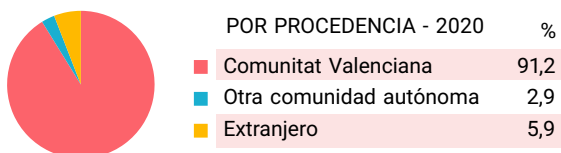
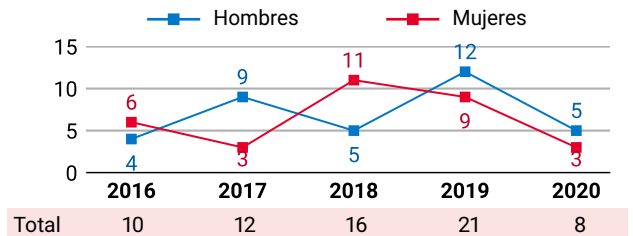
### VARIACIONES RESIDENCIALES

Datos a 1 de enero

#### INMIGRACIONES POR SEXO



#### EMIGRACIONES POR SEXO

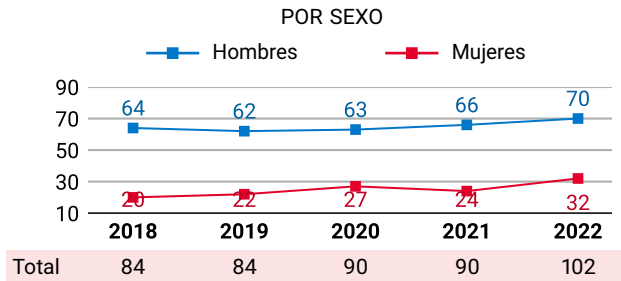


# ALCOSSER

## FICHA MUNICIPAL EDICIÓN 2022

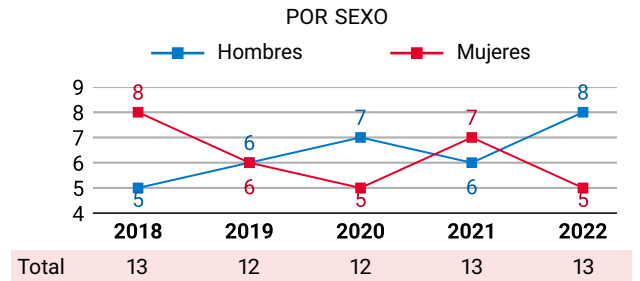
### PERSONAS AFILIADAS A LA SS

Datos a 31 de marzo



### PARO REGISTRADO

Datos a 31 de marzo



### PENSIONES CONTRIBUTIVAS DE LA SS - 2019

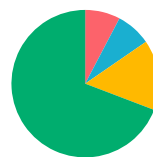
Datos a 31 de diciembre

PENSIONISTAS E IMPORTE MENSUAL MEDIO (€)

	Clase de pensión			
	Total	Jubilación	Viudedad	Otras*
<b>Pensionistas</b>	<b>48</b>	<b>35</b>	<b>7</b>	<b>6</b>
- Hombres	20	17	-	-
- Mujeres	28	18	6	-
<b>Importe</b>	<b>1.060</b>	<b>1.202</b>	<b>568</b>	<b>805</b>
- Hombres	1.289	1.357	-	-
- Mujeres	896	1.056	550	-

\* incluye pensiones de incapacidad permanente, orfandad y en favor de familiares

POR SECTOR DE ACTIVIDAD - 2022 %



Agricultura	7,7
Industria	7,7
Construcción	15,4
Servicios	69,2
Sin actividad económica	0,0

### IRPF\*

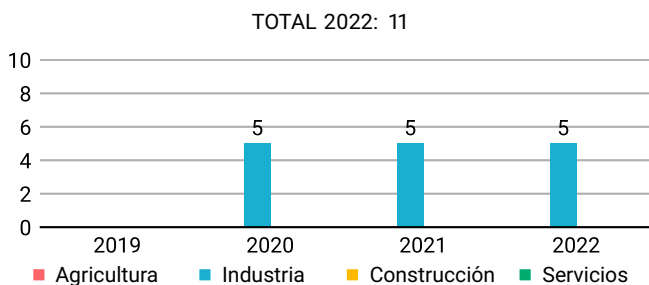
Datos a 31 de diciembre

\*Impuestos sobre la Renta de las Personas Físicas

No se publican datos para municipios de menos de 1.000 habitantes

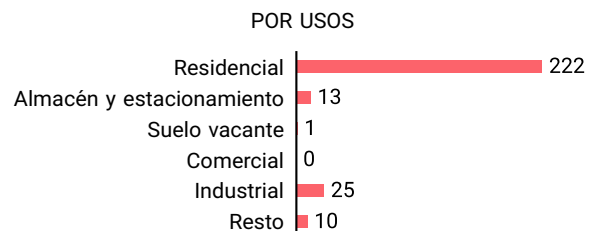
### EMPRESAS INSCRITAS EN LA SS

Datos a 31 de marzo



### INMUEBLES URBANOS - 2020

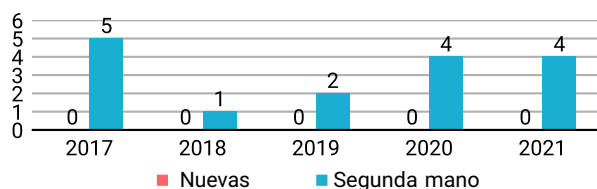
Datos a 31 de diciembre



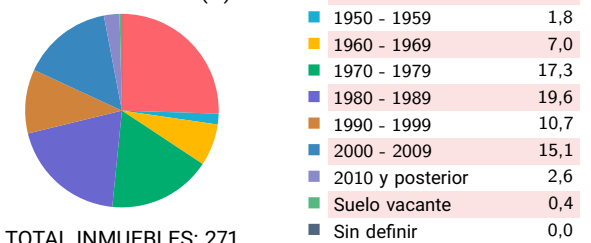
### TRANSACCIONES INMOBILIARIAS

Datos a 31 de diciembre

COMPRAVENTAS ESCRITURADAS DE VIVIENDAS



POR ANTIGÜEDAD (%)



TOTAL INMUEBLES: 271

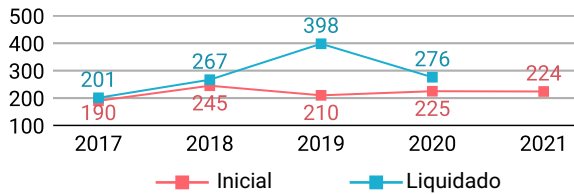
# ALCOSSER

## FICHA MUNICIPAL EDICIÓN 2022

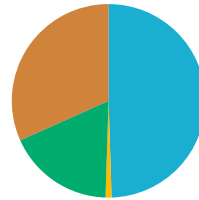
### PRESUPUESTO MUNICIPAL DE GASTOS\*

Datos a 31 de diciembre  
\*consolidado

Miles de euros



POR GRUPOS DE FUNCIÓN - 2021

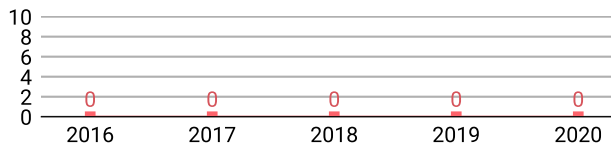


Grupo de Función	%
Deuda pública	0,0
Servicios públicos básicos	49,5
Actuaciones de protección y promoción social	1,0
Produc. de bienes públicos de carácter preferente	17,8
Actuaciones de carácter económico	0,0
Actuaciones de carácter general	31,7

### DEUDA VIVA MUNICIPAL

Datos a 31 de diciembre

Miles de euros



### OFERTA TURÍSTICA - 2021

Datos a 31 de diciembre

Establecimientos	Plazas	Establecimientos	Plazas
Hoteles	0	Albergues	0
Hostales	0	Pensiones	0
Apartamentos	0	Restaurantes	0
Campings	0	Agencias de viaje	-
Casas rurales	0	Empresas de turismo activo	-

### VEHÍCULOS POR TIPO Y CARBURANTE - 2021

Datos a 31 de diciembre

	Total	Diésel	Gasolina	Electr.	Resto
<b>Total</b>	<b>286</b>	<b>157</b>	<b>115</b>	<b>9</b>	<b>5</b>
Turismos	173	107	66	0	0
Motocicletas	32	0	30	2	0
Furgonetas y camiones	48	44	4	0	0
Autobuses	0	0	0	0	0
Tractores industriales	4	4	0	0	0
Ciclomotores	21	0	14	7	0
Otros	8	2	1	0	5

### EMPRESAS ACTIVAS - 2021\*

Datos del DIRCE a 1 de enero  
\*excepto sector primario

POR SECTORES DE ACTIVIDAD		DESGLOSE SECTOR SERVICIOS	
Industria	-	Comercio, transporte y hostelería	-
Construcción	-	Información y comunicaciones	-
Servicios	-	Actividades financieras y de seguros	-
Total	20	Actividades inmobiliarias	-
		Actividades profesionales y técnicas	-
		Educación, sanidad y servicios sociales	-
		Otros servicios personales	-

### SUPERFICIES DE CULTIVO - 2020\*

Datos a 31 de diciembre  
\*estimaciones municipales



### ELECCIONES MUNICIPALES - 2019

Candidaturas	% Votos	Concejalías
PSOE	4,72	0
PP	29,13	1
Compromís	66,14	4
C's	0,00	0
Podem-EUPV	0,00	0
VOX	0,00	0
EUPV	0,00	0
Otros	0,00	0