

Código INE	03016
Provincia	Alicante
Comarca	El Comtat

Distancia a la capital de provincia (Km)	78
Superficie (Km <sup>2</sup> )	8,82
Densidad de población (hab/Km <sup>2</sup> ) - 2021	13,27
Altitud (m)	570

Municipio costero	No
-------------------	----

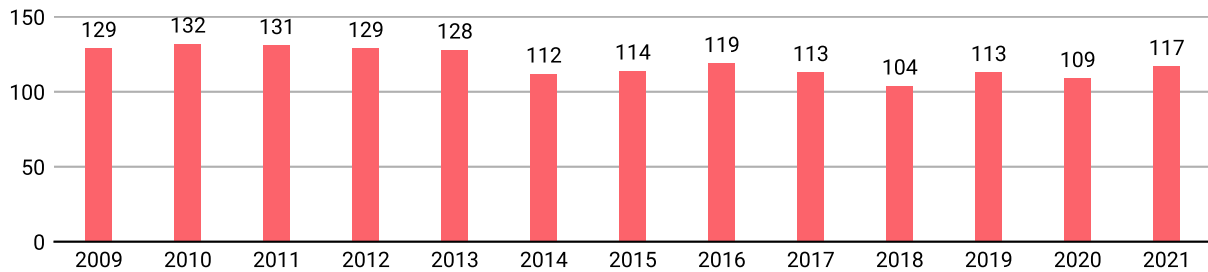
### Reparto de la población en el territorio

	Unidades	Hombres	Mujeres	Total
Núcleos	1	53	59	112
Diseminados	1	3	2	5
<b>Total población</b>		<b>56</b>	<b>61</b>	<b>117</b>

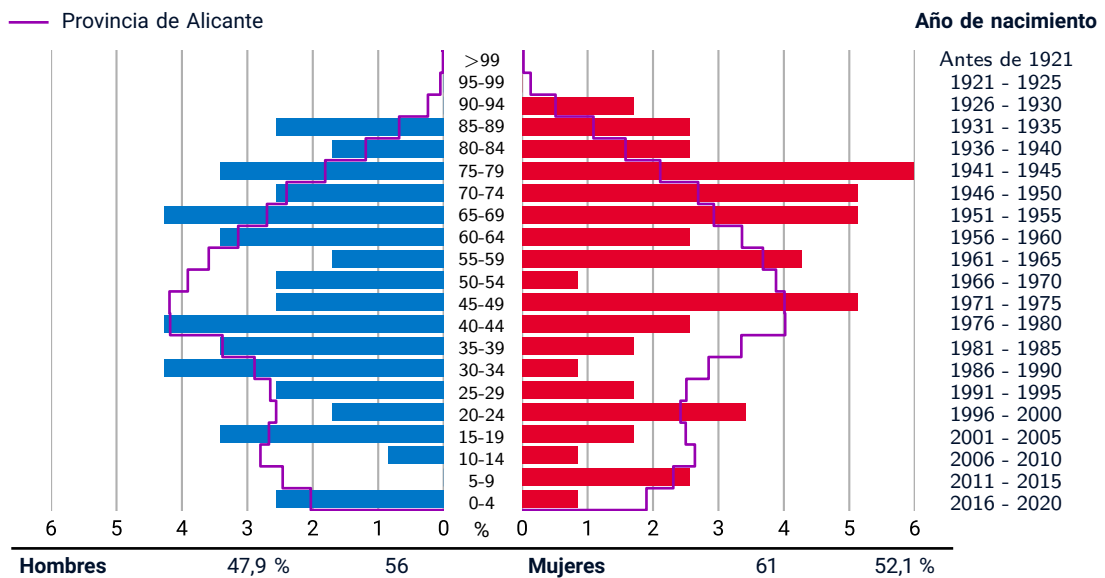
Datos a 1 de enero de 2021

## EVOLUCIÓN DE LA POBLACIÓN

Datos a 1 de enero



## POBLACIÓN A 1 DE ENERO DE 2021 POR SEXO Y EDAD

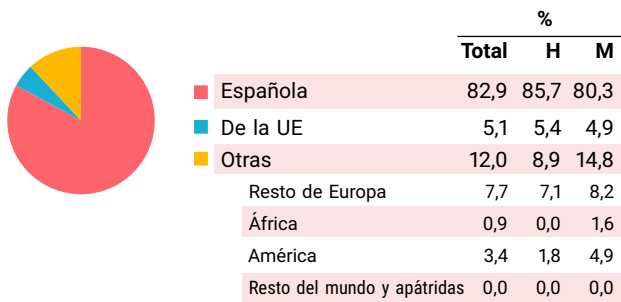


### INDICADORES DEMOGRÁFICOS - 2021

Índice		Municipio	Provincia	Comunitat Valenciana
Dependencia	$(\text{Pob. } <16 + \text{Pob. } >64) / (\text{Pob. de 16 a 64}) \times 100$	82,8 %	54,6 %	53,8 %
Dependencia población <16 años	$(\text{Pob. } <16) / (\text{Pob. de 16 a 64}) \times 100$	14,1 %	23,5 %	23,5 %
Dependencia población >64 años	$(\text{Pob. } >64) / (\text{Pob. de 16 a 64}) \times 100$	68,8 %	31,1 %	30,3 %
Envejecimiento	$(\text{Pob. } >64) / (\text{Pob. } <16) \times 100$	488,9 %	132,4 %	128,9 %
Longevidad	$(\text{Pob. } >74) / (\text{Pob. } >64) \times 100$	54,5 %	46,7 %	48,1 %
Maternidad	$(\text{Pob. de 0 a 4}) / (\text{Mujeres de 15 a 49}) \times 100$	20,0 %	18,1 %	17,9 %
Tendencia	$(\text{Pob. de 0 a 4}) / (\text{Pob. de 5 a 9}) \times 100$	133,3 %	82,3 %	81,4 %
Renovación de la población activa	$(\text{Pob. de 20 a 29}) / (\text{Pob. de 55 a 64}) \times 100$	78,6 %	73,6 %	74,9 %

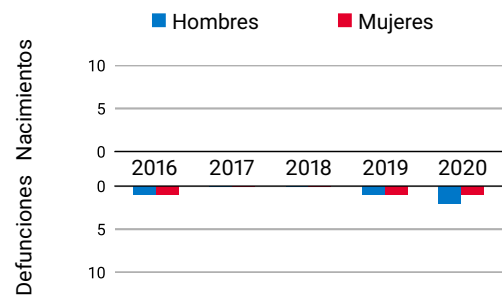
### POBLACIÓN POR NACIONALIDAD Y SEXO - 2021

Datos a 1 de enero



### MOVIMIENTO NATURAL DE LA POBLACIÓN

Datos a 31 de diciembre

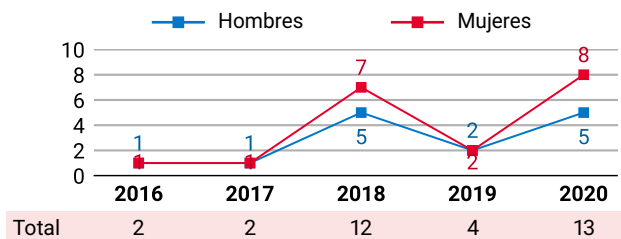


	2016	2017	2018	2019	2020
Nacimientos	0	0	0	0	0
Defunciones	2	0	0	2	3
Crecimiento Veg.	-2	0	0	-2	-3

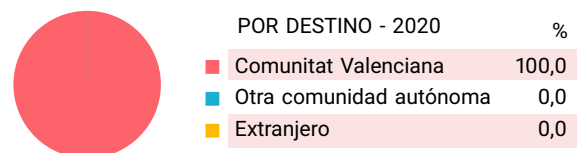
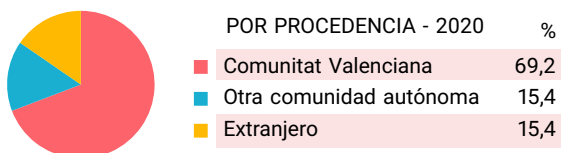
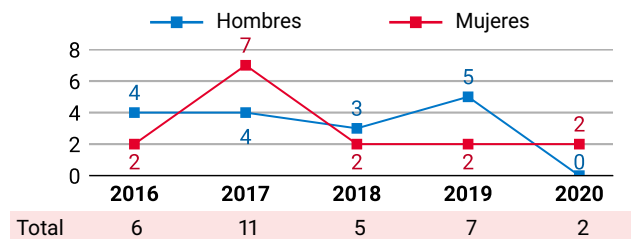
### VARIACIONES RESIDENCIALES

Datos a 1 de enero

#### INMIGRACIONES POR SEXO

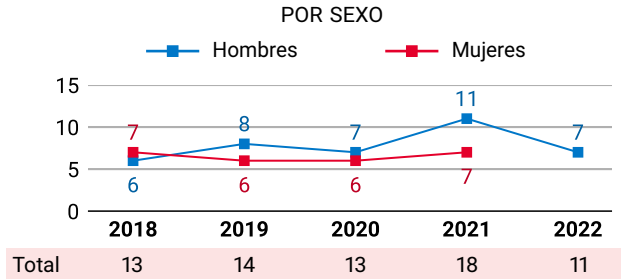


#### EMIGRACIONES POR SEXO



### PERSONAS AFILIADAS A LA SS

Datos a 31 de marzo



### PENSIONES CONTRIBUTIVAS DE LA SS - 2019

Datos a 31 de diciembre

PENSIONISTAS E IMPORTE MENSUAL MEDIO (€)

	Clase de pensión			
	Total	Jubilación	Viudedad	Otras*
<b>Pensionistas</b>	<b>37</b>	<b>32</b>	-	-
- Hombres	15	14	-	-
- Mujeres	22	18	-	-
<b>Importe</b>	<b>857</b>	<b>889</b>	-	-
- Hombres	943	977	-	-
- Mujeres	798	821	-	-

\* incluye pensiones de incapacidad permanente, orfandad y en favor de familiares

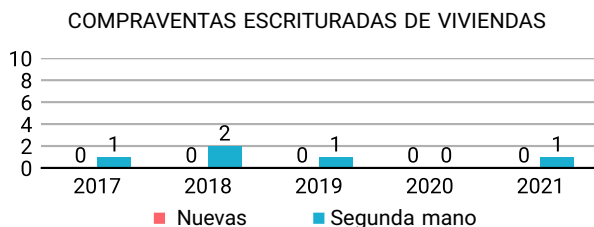
### EMPRESAS INSCRITAS EN LA SS

Datos a 31 de marzo

Por secreto estadístico no se publican datos por sectores de actividad para este municipio

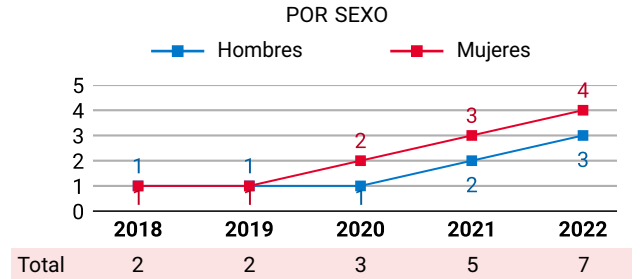
### TRANSACCIONES INMOBILIARIAS

Datos a 31 de diciembre

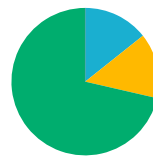


### PARO REGISTRADO

Datos a 31 de marzo



POR SECTOR DE ACTIVIDAD - 2022 %



Agricultura	0,0
Industria	14,3
Construcción	14,3
Servicios	71,4
Sin actividad económica	0,0

### IRPF\*

Datos a 31 de diciembre

\*Impuestos sobre la Renta de las Personas Físicas

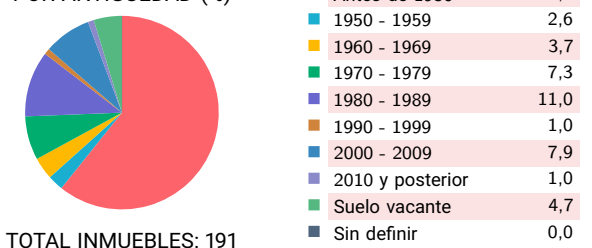
No se publican datos para municipios de menos de 1.000 habitantes

### INMUEBLES URBANOS - 2020

Datos a 31 de diciembre



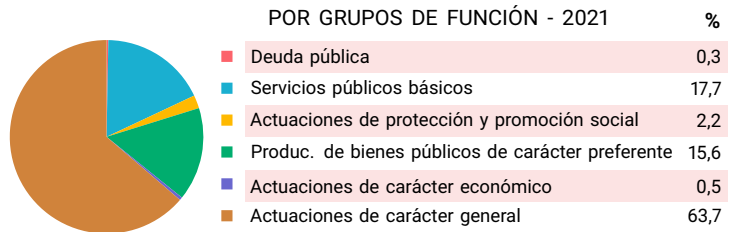
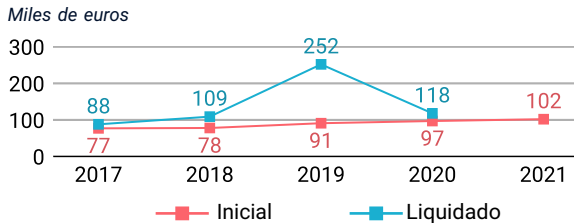
POR ANTIGÜEDAD (%)



TOTAL INMUEBLES: 191

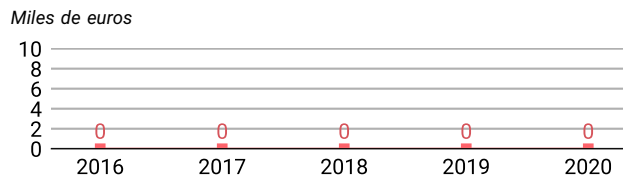
### PRESUPUESTO MUNICIPAL DE GASTOS\*

Datos a 31 de diciembre  
\*consolidado



### DEUDA VIVA MUNICIPAL

Datos a 31 de diciembre



### OFERTA TURÍSTICA - 2021

Datos a 31 de diciembre

	Establecimientos	Plazas		Establecimientos	Plazas
Hoteles	0	0	Albergues	0	0
Hostales	0	0	Pensiones	0	0
Apartamentos	1	8	Restaurantes	1	0
Campings	0	0	Agencias de viaje	0	-
Casas rurales	1	10	Empresas de turismo activo	0	-

### VEHÍCULOS POR TIPO Y CARBURANTE - 2021

Datos a 31 de diciembre

	Total	Diésel	Gasolina	Electr.	Resto
<b>Total</b>	<b>106</b>	<b>54</b>	<b>52</b>	<b>0</b>	<b>0</b>
Turismos	69	36	33	0	0
Motocicletas	11	0	11	0	0
Furgonetas y camiones	20	16	4	0	0
Autobuses	0	0	0	0	0
Tractores industriales	0	0	0	0	0
Ciclomotores	4	0	4	0	0
Otros	2	2	0	0	0

### EMPRESAS ACTIVAS - 2021\*

Datos del DIRCE a 1 de enero  
\*excepto sector primario

POR SECTORES DE ACTIVIDAD		DESGLOSE SECTOR SERVICIOS	
Industria	-	Comercio, transporte y hostelería	-
Construcción	-	Información y comunicaciones	-
Servicios	-	Actividades financieras y de seguros	-
Total	4	Actividades inmobiliarias	-
		Actividades profesionales y técnicas	-
		Educación, sanidad y servicios sociales	-
		Otros servicios personales	-

### SUPERFICIES DE CULTIVO - 2020\*

Datos a 31 de diciembre  
\*estimaciones municipales



### ELECCIONES MUNICIPALES - 2019

