

Código INE	03060
Provincia	Alicante
Comarca	El Comtat

Distancia a la capital de provincia (Km)	72
Superficie (Km <sup>2</sup> )	16,71
Densidad de población (hab/Km <sup>2</sup> ) - 2021	7,00
Altitud (m)	620

Municipio costero	No
-------------------	----

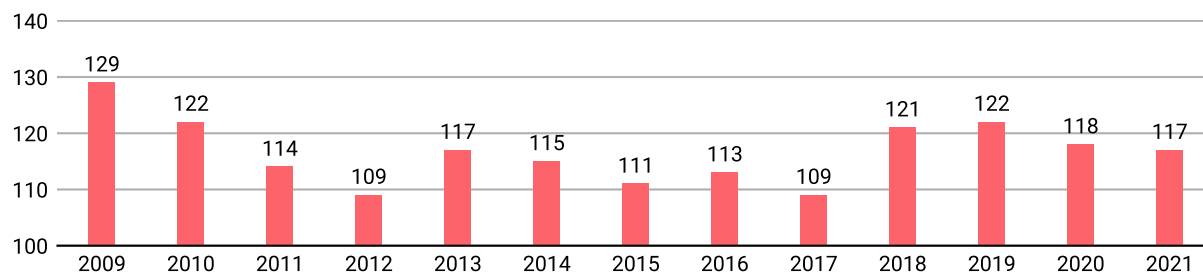
### Reparto de la población en el territorio

	Unidades	Hombres	Mujeres	Total
Núcleos	1	63	54	117
Diseminados	1	0	0	0
<b>Total población</b>		<b>63</b>	<b>54</b>	<b>117</b>

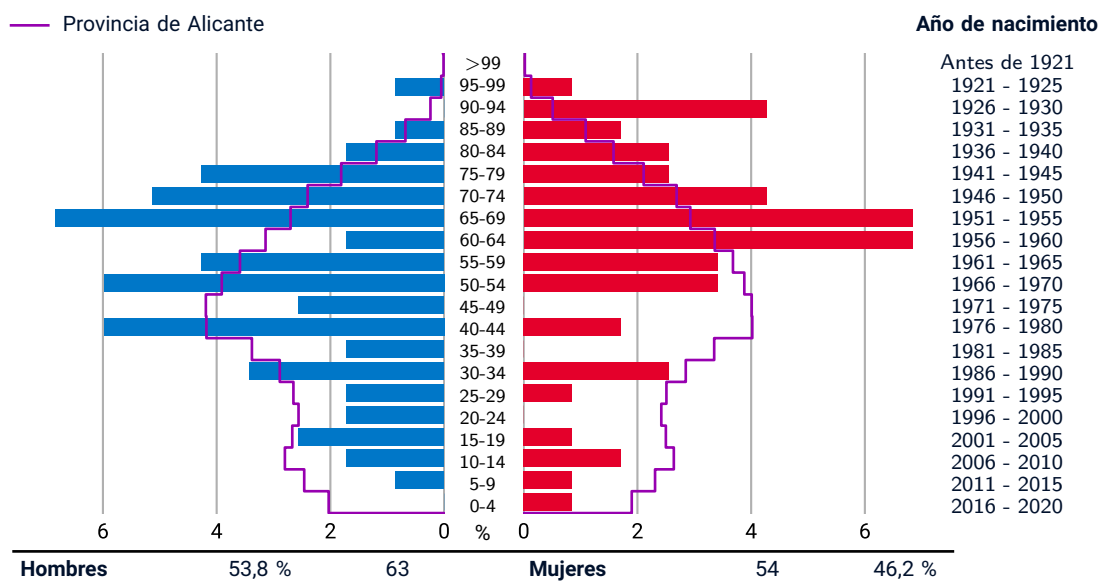
Datos a 1 de enero de 2021

## EVOLUCIÓN DE LA POBLACIÓN

Datos a 1 de enero



## POBLACIÓN A 1 DE ENERO DE 2021 POR SEXO Y EDAD



# QUATRETONDETA

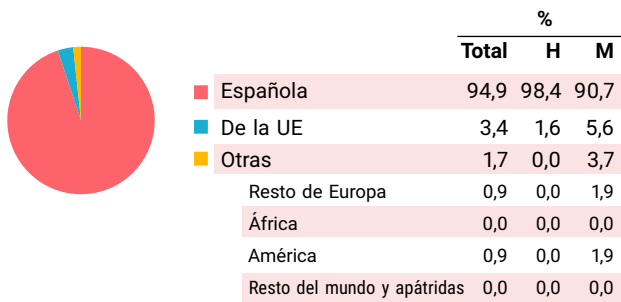
## FICHA MUNICIPAL EDICIÓN 2022

### INDICADORES DEMOGRÁFICOS - 2021

Índice		Municipio	Provincia	Comunitat Valenciana
Dependencia	$(\text{Pob. } <16 + \text{Pob. } >64) / (\text{Pob. de 16 a 64}) \times 100$	98,3 %	54,6 %	53,8 %
Dependencia población <16 años	$(\text{Pob. } <16) / (\text{Pob. de 16 a 64}) \times 100$	13,6 %	23,5 %	23,5 %
Dependencia población >64 años	$(\text{Pob. } >64) / (\text{Pob. de 16 a 64}) \times 100$	84,7 %	31,1 %	30,3 %
Envejecimiento	$(\text{Pob. } >64) / (\text{Pob. } <16) \times 100$	625,0 %	132,4 %	128,9 %
Longevidad	$(\text{Pob. } >74) / (\text{Pob. } >64) \times 100$	46,0 %	46,7 %	48,1 %
Maternidad	$(\text{Pob. de 0 a 4}) / (\text{Mujeres de 15 a 49}) \times 100$	14,3 %	18,1 %	17,9 %
Tendencia	$(\text{Pob. de 0 a 4}) / (\text{Pob. de 5 a 9}) \times 100$	50,0 %	82,3 %	81,4 %
Renovación de la población activa	$(\text{Pob. de 20 a 29}) / (\text{Pob. de 55 a 64}) \times 100$	26,3 %	73,6 %	74,9 %

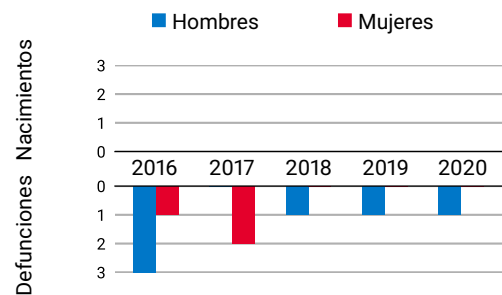
### POBLACIÓN POR NACIONALIDAD Y SEXO - 2021

Datos a 1 de enero



### MOVIMIENTO NATURAL DE LA POBLACIÓN

Datos a 31 de diciembre

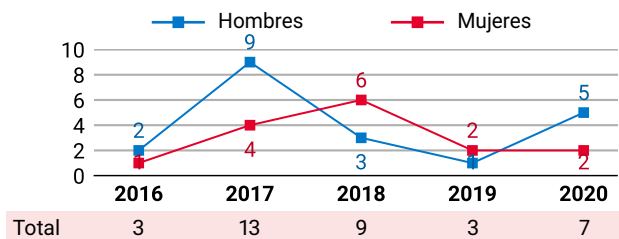


	2016	2017	2018	2019	2020
Nacimientos	0	0	0	0	0
Defunciones	4	2	1	1	1
Crecimiento Veg.	-4	-2	-1	-1	-1

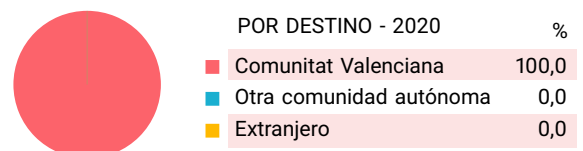
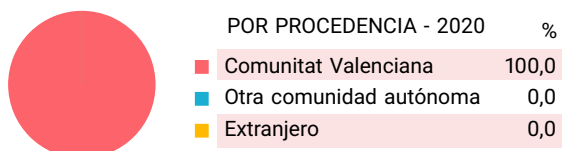
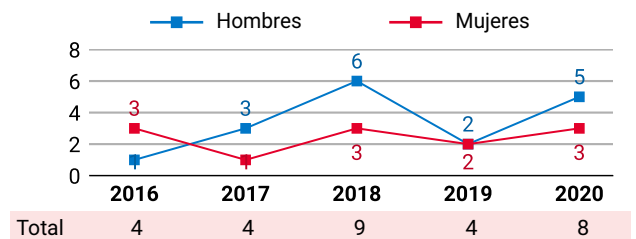
### VARIACIONES RESIDENCIALES

Datos a 1 de enero

#### INMIGRACIONES POR SEXO



#### EMIGRACIONES POR SEXO

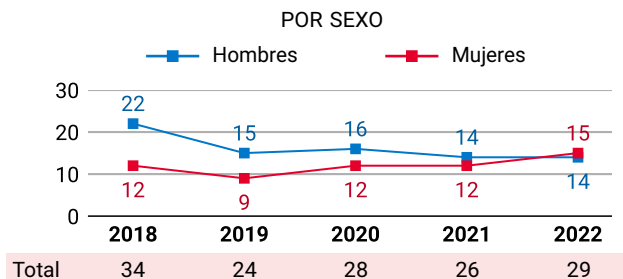


# QUATRETONDETA

## FICHA MUNICIPAL EDICIÓN 2022

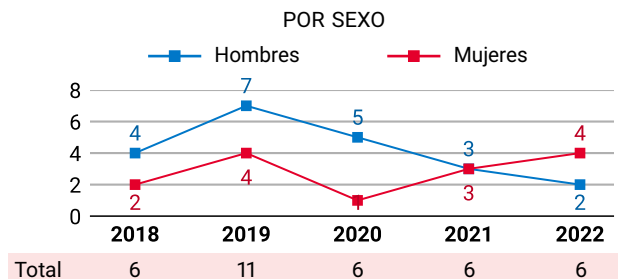
### PERSONAS AFILIADAS A LA SS

Datos a 31 de marzo



### PARO REGISTRADO

Datos a 31 de marzo



### PENSIONES CONTRIBUTIVAS DE LA SS - 2019

Datos a 31 de diciembre

PENSIONISTAS E IMPORTE MENSUAL MEDIO (€)

	Clase de pensión			
	Total	Jubilación	Viudedad	Otras*
<b>Pensionistas</b>	<b>52</b>	<b>43</b>	<b>6</b>	-
- Hombres	25	22	-	-
- Mujeres	27	21	6	-
<b>Importe</b>	<b>915</b>	<b>967</b>	<b>695</b>	-
- Hombres	970	1.019	-	-
- Mujeres	865	913	695	-

\* incluye pensiones de incapacidad permanente, orfandad y en favor de familiares

POR SECTOR DE ACTIVIDAD - 2022 %



Agricultura	16,7
Industria	16,7
Construcción	16,7
Servicios	50,0
Sin actividad económica	0,0

### IRPF\*

Datos a 31 de diciembre

\*Impuestos sobre la Renta de las Personas Físicas

No se publican datos para municipios de menos de 1.000 habitantes

### EMPRESAS INSCRITAS EN LA SS

Datos a 31 de marzo

Por secreto estadístico no se publican datos por sectores de actividad para este municipio

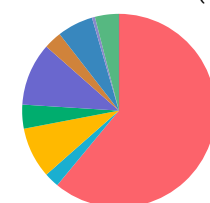
### INMUEBLES URBANOS - 2020

Datos a 31 de diciembre

POR USOS



POR ANTIGÜEDAD (%)



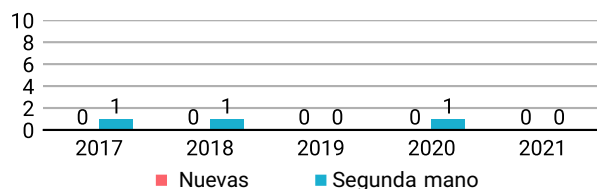
Antes de 1950	61,0
1950 - 1959	2,5
1960 - 1969	8,5
1970 - 1979	4,0
1980 - 1989	10,5
1990 - 1999	3,0
2000 - 2009	6,0
2010 y posterior	0,5
Suelo vacante	4,0
Sin definir	0,0

TOTAL INMUEBLES: 200

### TRANSACCIONES INMOBILIARIAS

Datos a 31 de diciembre

COMPRAVENTAS ESCRITURADAS DE VIVIENDAS



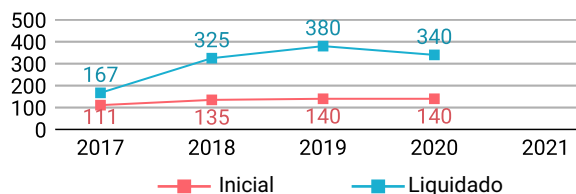
# QUATRETONDETA

## FICHA MUNICIPAL EDICIÓN 2022

### PRESUPUESTO MUNICIPAL DE GASTOS\*

Datos a 31 de diciembre  
\*consolidado

Miles de euros



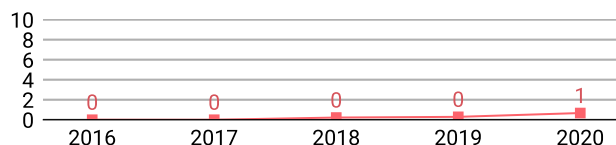
POR GRUPOS DE FUNCIÓN - 2021

GRUPO DE FUNCIÓN	%
Deuda pública	-
Servicios públicos básicos	-
Actuaciones de protección y promoción social	-
Produc. de bienes públicos de carácter preferente	-
Actuaciones de carácter económico	-
Actuaciones de carácter general	-

### DEUDA VIVA MUNICIPAL

Datos a 31 de diciembre

Miles de euros



### OFERTA TURÍSTICA - 2021

Datos a 31 de diciembre

Establecimientos	Plazas	Establecimientos	Plazas		
Hoteles	1	28	Albergues	0	0
Hostales	0	0	Pensiones	0	0
Apartamentos	0	0	Restaurantes	0	0
Campings	0	0	Agencias de viaje	0	-
Casas rurales	4	25	Empresas de turismo activo	1	-

### VEHÍCULOS POR TIPO Y CARBURANTE - 2021

Datos a 31 de diciembre

	Total	Diésel	Gasolina	Electr.	Resto
<b>Total</b>	<b>145</b>	<b>79</b>	<b>61</b>	<b>1</b>	<b>4</b>
Turismos	73	40	33	0	0
Motocicletas	12	0	12	0	0
Furgonetas y camiones	40	33	6	1	0
Autobuses	0	0	0	0	0
Tractores industriales	2	2	0	0	0
Ciclomotores	7	0	7	0	0
Otros	11	4	3	0	4

### EMPRESAS ACTIVAS - 2021\*

Datos del DIRCE a 1 de enero  
\*excepto sector primario

POR SECTORES DE ACTIVIDAD		DESGLOSE SECTOR SERVICIOS	
Industria	-	Comercio, transporte y hostelería	-
Construcción	-	Información y comunicaciones	-
Servicios	-	Actividades financieras y de seguros	-
Total	7	Actividades inmobiliarias	-
		Actividades profesionales y técnicas	-
		Educación, sanidad y servicios sociales	-
		Otros servicios personales	-

### SUPERFICIES DE CULTIVO - 2020\*

Datos a 31 de diciembre  
\*estimaciones municipales



### ELECCIONES MUNICIPALES - 2019

Candidaturas	% Votos	Concejalias
PSOE	15,12	1
PP	26,74	1
Compromís	58,14	3
C's	0,00	0
Podem-EUPV	0,00	0
VOX	0,00	0
EUPV	0,00	0
Otros	0,00	0