

Código INE	03071
Provincia	Alicante
Comarca	La Marina Alta

Distancia a la capital de provincia (Km)	83
Superficie (Km ²)	20,33
Densidad de población (hab/Km ²) - 2021	306,07
Altitud (m)	79

Municipio costero	No
-------------------	----

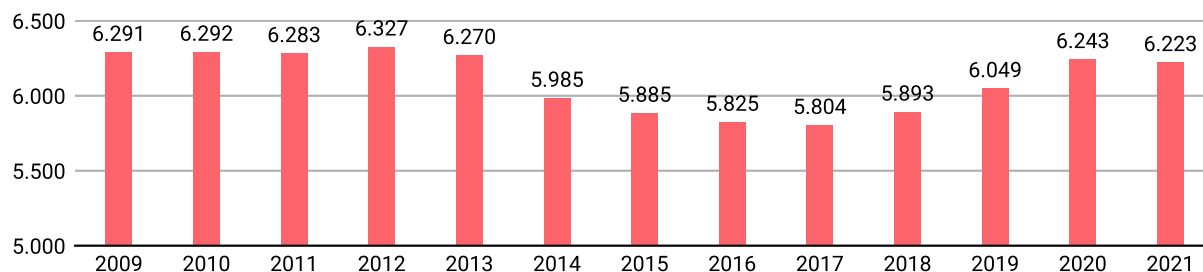
Reparto de la población en el territorio

	Unidades	Hombres	Mujeres	Total
Núcleos	2	2.812	2.733	5.545
Diseminados	1	360	318	678
Total población		3.172	3.051	6.223

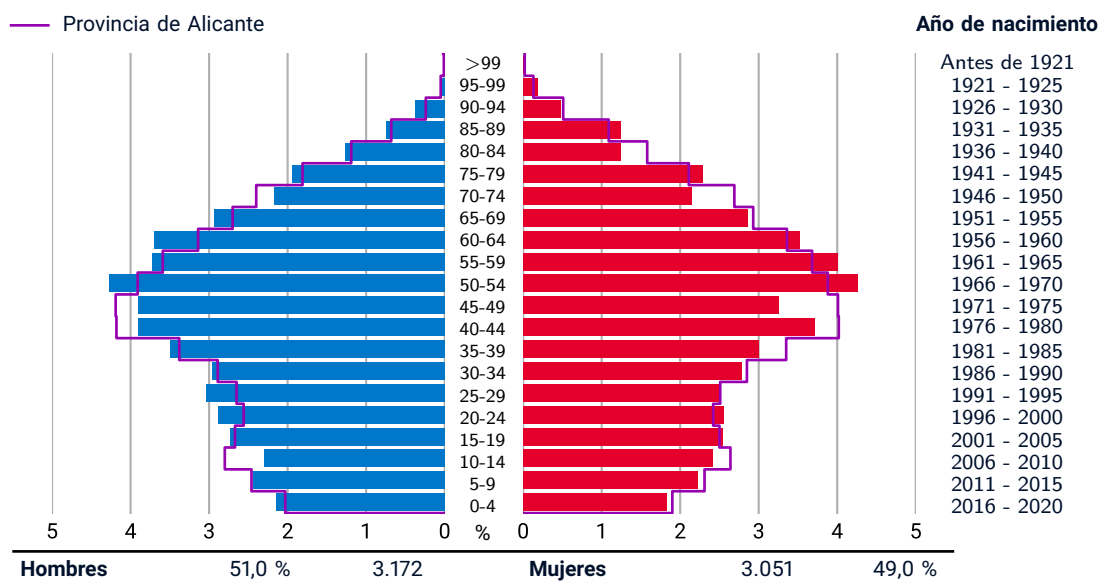
Datos a 1 de enero de 2021

EVOLUCIÓN DE LA POBLACIÓN

Datos a 1 de enero



POBLACIÓN A 1 DE ENERO DE 2021 POR SEXO Y EDAD



GATA DE GORGOS

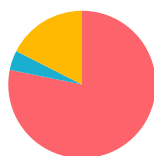
FICHA MUNICIPAL EDICIÓN 2022

INDICADORES DEMOGRÁFICOS - 2021

Índice		Municipio	Provincia	Comunitat Valenciana
Dependencia	$(\text{Pob. } <16 + \text{Pob. } >64) / (\text{Pob. de 16 a 64}) \times 100$	51,9 %	54,6 %	53,8 %
Dependencia población <16 años	$(\text{Pob. } <16) / (\text{Pob. de 16 a 64}) \times 100$	21,7 %	23,5 %	23,5 %
Dependencia población >64 años	$(\text{Pob. } >64) / (\text{Pob. de 16 a 64}) \times 100$	30,2 %	31,1 %	30,3 %
Envejecimiento	$(\text{Pob. } >64) / (\text{Pob. } <16) \times 100$	139,5 %	132,4 %	128,9 %
Longevidad	$(\text{Pob. } >74) / (\text{Pob. } >64) \times 100$	49,2 %	46,7 %	48,1 %
Maternidad	$(\text{Pob. de 0 a 4}) / (\text{Mujeres de 15 a 49}) \times 100$	19,6 %	18,1 %	17,9 %
Tendencia	$(\text{Pob. de 0 a 4}) / (\text{Pob. de 5 a 9}) \times 100$	85,5 %	82,3 %	81,4 %
Renovación de la población activa	$(\text{Pob. de 20 a 29}) / (\text{Pob. de 55 a 64}) \times 100$	73,3 %	73,6 %	74,9 %

POBLACIÓN POR NACIONALIDAD Y SEXO - 2021

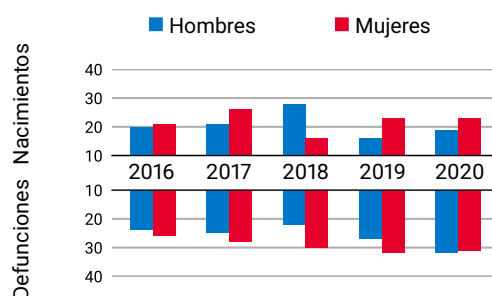
Datos a 1 de enero



	%		
	Total	H	M
■ Española	78,1	77,6	78,8
■ De la UE	4,3	4,2	4,5
■ Otras	17,5	18,3	16,7
Resto de Europa	6,1	6,1	6,1
África	6,3	7,3	5,2
América	4,6	4,4	4,8
Resto del mundo y apátridas	0,6	0,6	0,6

MOVIMIENTO NATURAL DE LA POBLACIÓN

Datos a 31 de diciembre

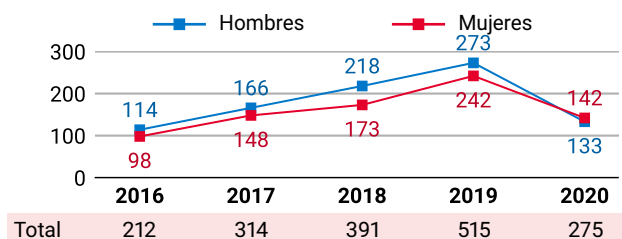


	2016	2017	2018	2019	2020
Nacimientos	41	47	44	39	42
Defunciones	50	53	52	59	63
Crecimiento Veg.	-9	-6	-8	-20	-21

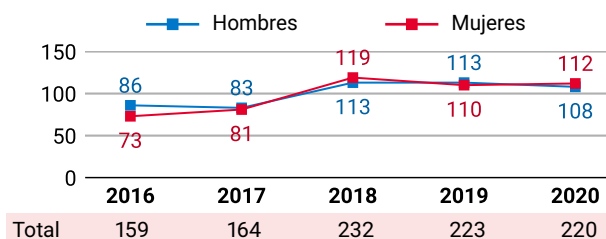
VARIACIONES RESIDENCIALES

Datos a 1 de enero

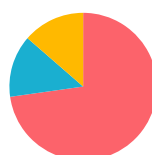
INMIGRACIONES POR SEXO



EMIGRACIONES POR SEXO



POR PROCEDENCIA - 2020	%
■ Comunitat Valenciana	54,9
■ Otra comunidad autónoma	10,2
■ Extranjero	34,9



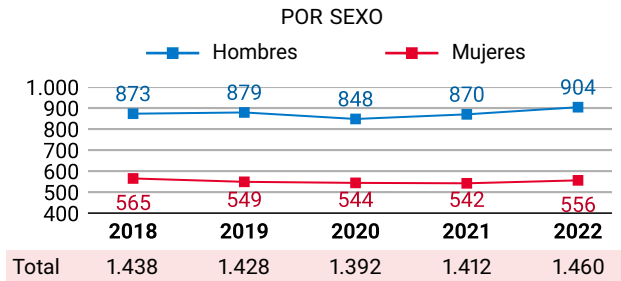
POR DESTINO - 2020	%
■ Comunitat Valenciana	72,7
■ Otra comunidad autónoma	13,6
■ Extranjero	13,6

GATA DE GORGOS

FICHA MUNICIPAL EDICIÓN 2022

PERSONAS AFILIADAS A LA SS

Datos a 31 de marzo



PENSIONES CONTRIBUTIVAS DE LA SS - 2019

Datos a 31 de diciembre

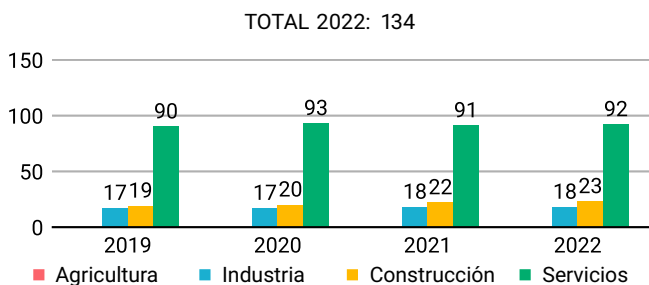
PENSIONISTAS E IMPORTE MENSUAL MEDIO (€)

	Clase de pensión			
	Total	Jubilación	Viudedad	Otras*
Pensionistas	896	631	203	62
- Hombres	488	444	5	39
- Mujeres	408	187	198	23
Importe	883	975	683	595
- Hombres	1.006	1.045	537	620
- Mujeres	735	809	686	552

* incluye pensiones de incapacidad permanente, orfandad y en favor de familiares

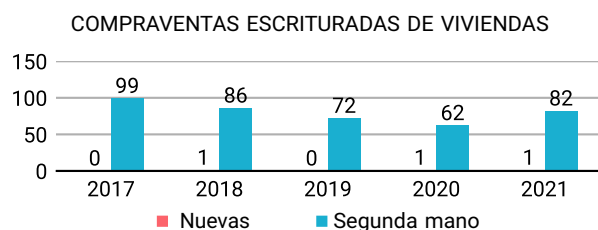
EMPRESAS INSCRITAS EN LA SS

Datos a 31 de marzo



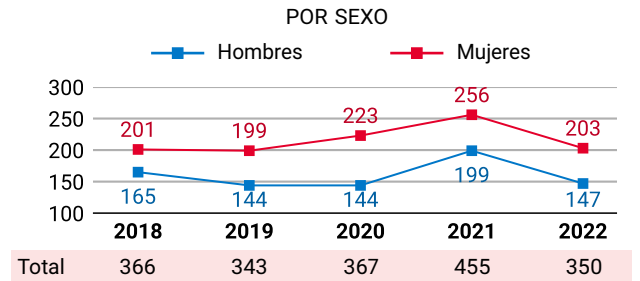
TRANSACCIONES INMOBILIARIAS

Datos a 31 de diciembre

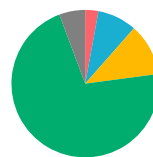


PARO REGISTRADO

Datos a 31 de marzo



POR SECTOR DE ACTIVIDAD - 2022 %



Agricultura	2,9
Industria	8,6
Construcción	11,4
Servicios	71,4
Sin actividad económica	5,7

IRPF*

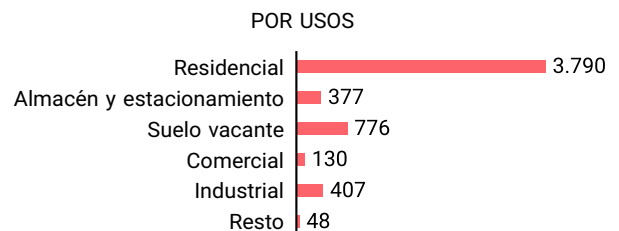
Datos a 31 de diciembre

*Impuestos sobre la Renta de las Personas Físicas

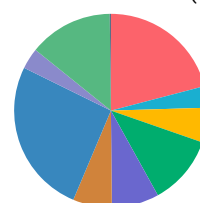
	2016	2017	2018	2019
Titulares	2.747	2.794	2.947	2.926
Declaraciones	2.262	2.314	2.472	2.502
Renta bruta/declaración (€)	20.823	20.546	21.389	21.621
Renta disponible/declaración (€)	17.405	17.183	17.882	18.075

INMUEBLES URBANOS - 2020

Datos a 31 de diciembre



POR ANTIGÜEDAD (%)



Antes de 1950	20,9
1950 - 1959	3,6
1960 - 1969	5,8
1970 - 1979	11,6
1980 - 1989	7,9
1990 - 1999	6,5
2000 - 2009	25,9
2010 y posterior	3,5
Suelo vacante	14,0
Sin definir	0,2

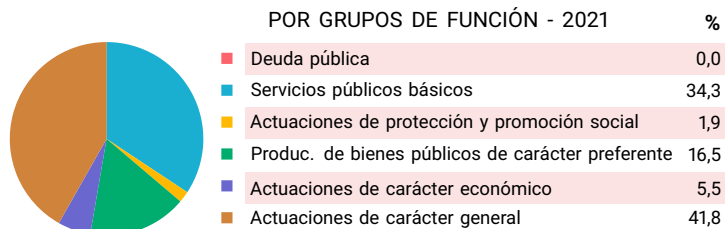
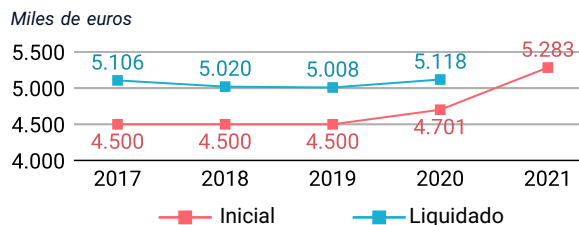
TOTAL INMUEBLES: 5.528

GATA DE GORGOS

FICHA MUNICIPAL EDICIÓN 2022

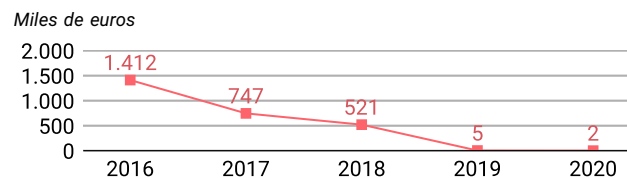
PRESUPUESTO MUNICIPAL DE GASTOS*

Datos a 31 de diciembre
*consolidado



DEUDA VIVA MUNICIPAL

Datos a 31 de diciembre



OFERTA TURÍSTICA - 2021

Datos a 31 de diciembre

Establecimientos	Plazas	Establecimientos	Plazas		
Hoteles	2	86	Albergues	0	0
Hostales	0	0	Pensiones	0	0
Apartamentos	41	248	Restaurantes	13	556
Campings	0	0	Agencias de viaje	0	-
Casas rurales	1	14	Empresas de turismo activo	2	-

VEHÍCULOS POR TIPO Y CARBURANTE - 2021

Datos a 31 de diciembre

	Total	Diésel	Gasolina	Electr.	Resto
Total	5.886	2.572	3.253	18	43
Turismos	3.695	1.675	2.008	9	3
Motocicletas	578	0	577	1	0
Furgonetas y camiones	931	832	95	2	2
Autobuses	0	0	0	0	0
Tractores industriales	15	15	0	0	0
Ciclomotores	583	8	569	6	0
Otros	84	42	4	0	38

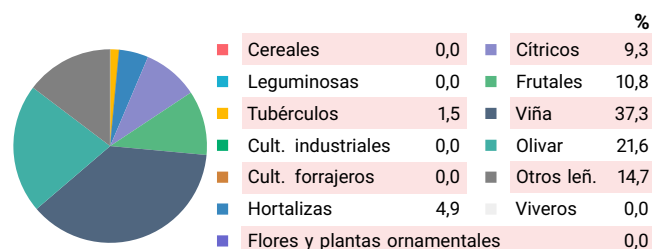
EMPRESAS ACTIVAS - 2021*

Datos del DIRCE a 1 de enero
*excepto sector primario

POR SECTORES DE ACTIVIDAD		DESGLOSE SECTOR SERVICIOS	
Industria	40	Comercio, transporte y hostelería	206
Construcción	112	Información y comunicaciones	9
Servicios	395	Actividades financieras y de seguros	12
Total	547	Actividades inmobiliarias	21
		Actividades profesionales y técnicas	80
		Educación, sanidad y servicios sociales	29
		Otros servicios personales	38

SUPERFICIES DE CULTIVO - 2020*

Datos a 31 de diciembre
*estimaciones municipales



ELECCIONES MUNICIPALES - 2019

