PLANES
FICHA MUNICIPAL EDICIÓN 2022

GENERALITAT VALENCIANA

ive Institut Valencià d'Estadística

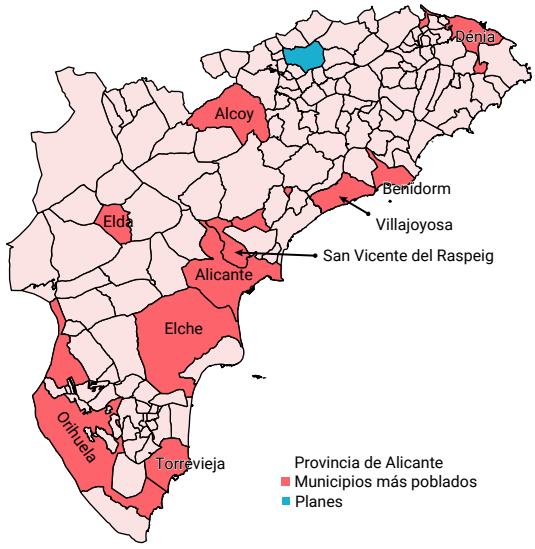

Código INE	03106
Provincia	Alicante
Comarca	El Comtat
Distancia a la capital de provincia (Km)	75
Superficie (Km²)	38,87
Densidad de población (hab/Km²) - 2021	17,83
Altitud (m)	451
Municipio costero	No

Reparto de la población en el territorio

	Unidades	Hombres	Mujeres	**Total**
Núcleos	4	348	297	**645**
Diseminados	4	28	20	**48**
Total población		**376**	**317**	**693**

Datos a 1 de enero de 2021

EVOLUCIÓN DE LA POBLACIÓN
Datos a 1 de enero

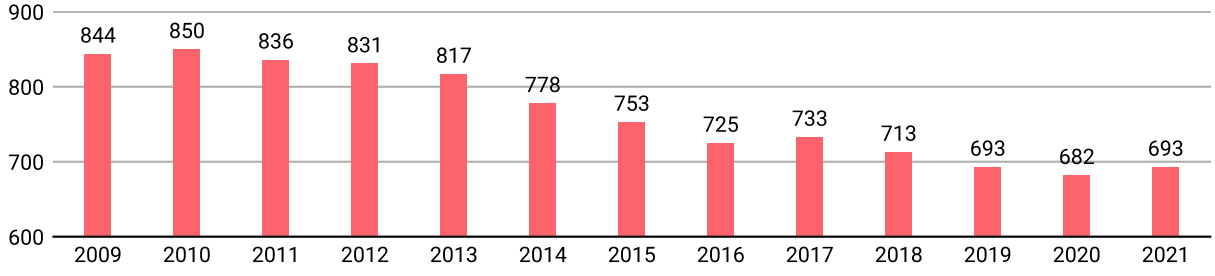

POBLACIÓN A 1 DE ENERO DE 2021 POR SEXO Y EDAD

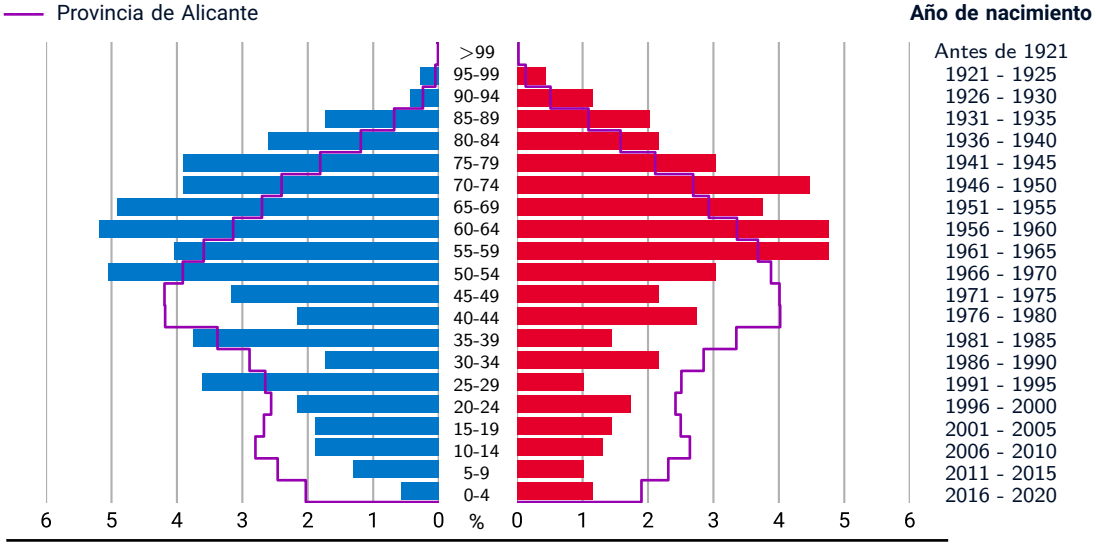

Hombres	54,3 %	376	**Mujeres**	317	45,7 %

PLANES
FICHA MUNICIPAL EDICIÓN 2022

INDICADORES DEMOGRÁFICOS - 2021

Índice		Municipio	Provincia	Comunitat Valenciana
Dependencia	(Pob. <16 + Pob. >64) / (Pob. de 16 a 64) x 100	73,7 %	54,6 %	53,8 %
Dependencia población <16 años	(Pob. <16) / (Pob. de 16 a 64) × 100	13,3 %	23,5 %	23,5 %
Dependencia población >64 años	(Pob. >64) / (Pob. de 16 a 64) × 100	60,4 %	31,1 %	30,3 %
Envejecimiento	(Pob. >64) / (Pob. <16) × 100	454,7 %	132,4 %	128,9 %
Longevidad	(Pob. >74) / (Pob. >64) × 100	51,0 %	46,7 %	48,1 %
Maternidad	(Pob. de 0 a 4) / (Mujeres de 15 a 49) × 100	13,6 %	18,1 %	17,9 %
Tendencia	(Pob. de 0 a 4) / (Pob. de 5 a 9) × 100	75,0 %	82,3 %	81,4 %
Renovación de la población activa	(Pob. de 20 a 29) / (Pob. de 55 a 64) × 100	45,4 %	73,6 %	74,9 %

POBLACIÓN POR NACIONALIDAD Y SEXO - 2021
Datos a 1 de enero

	% Total	% H	% M
Española	87,7	87,5	88,0
De la UE	4,9	5,1	4,7
Otras	7,4	7,4	7,3
Resto de Europa	6,5	6,6	6,3
África	0,1	0,3	0,0
América	0,7	0,5	0,9
Resto del mundo y apátridas	0,0	0,0	0,0

MOVIMIENTO NATURAL DE LA POBLACIÓN
Datos a 31 de diciembre

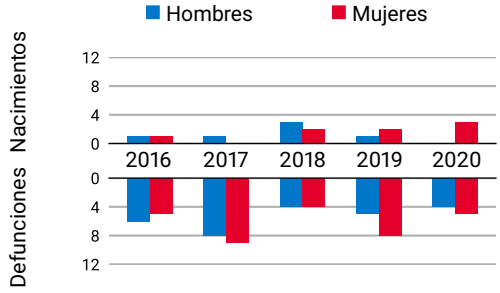

	2016	2017	2018	2019	2020
Nacimientos	2	1	5	3	3
Defunciones	11	17	8	13	9
Crecimiento Veg.	-9	-16	-3	-10	-6

VARIACIONES RESIDENCIALES
Datos a 1 de enero

INMIGRACIONES POR SEXO

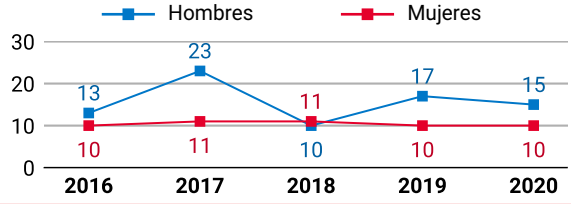

	2016	2017	2018	2019	2020
Total	23	34	21	27	25

EMIGRACIONES POR SEXO

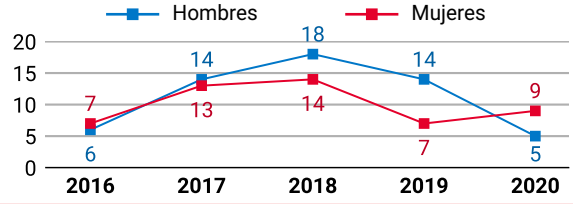

	2016	2017	2018	2019	2020
Total	13	27	32	21	14

POR PROCEDENCIA - 2020	%
Comunitat Valenciana	60,0
Otra comunidad autónoma	4,0
Extranjero	36,0

POR DESTINO - 2020	%
Comunitat Valenciana	78,6
Otra comunidad autónoma	14,3
Extranjero	7,1

PLANES
FICHA MUNICIPAL EDICIÓN 2022

PERSONAS AFILIADAS A LA SS
Datos a 31 de marzo

POR SEXO

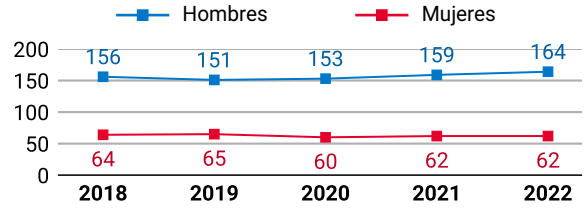

	2018	2019	2020	2021	2022
Total	220	216	213	221	226

PENSIONES CONTRIBUTIVAS DE LA SS - 2019
Datos a 31 de diciembre

PENSIONISTAS E IMPORTE MENSUAL MEDIO (€)

	Clase de pensión			
	Total	Jubilación	Viudedad	Otras*
Pensionistas	**223**	**201**	**9**	**13**
- Hombres	122	110	-	10
- Mujeres	101	91	7	-
Importe	**898**	**913**	**572**	**889**
- Hombres	960	976	-	864
- Mujeres	823	836	585	-

** incluye pensiones de incapacidad permanente, orfandad y en favor de familiares*

EMPRESAS INSCRITAS EN LA SS
Datos a 31 de marzo

TOTAL 2022: 17

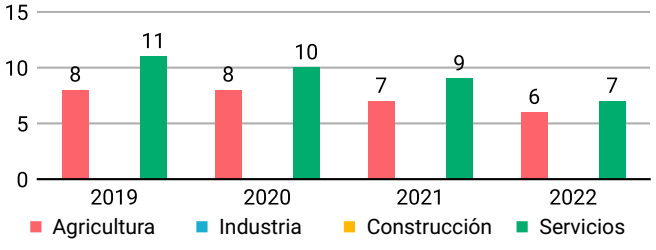

TRANSACCIONES INMOBILIARIAS
Datos a 31 de diciembre

COMPRAVENTAS ESCRITURADAS DE VIVIENDAS

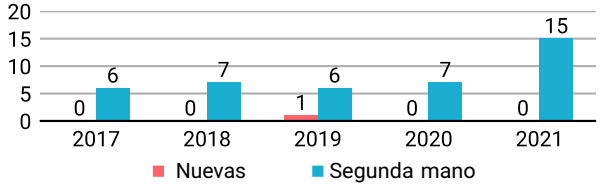

PARO REGISTRADO
Datos a 31 de marzo

POR SEXO

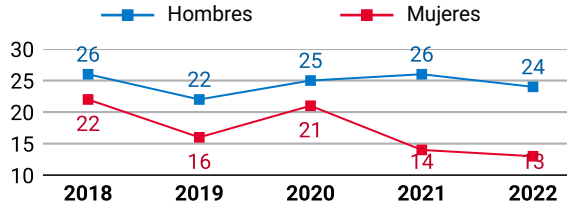

	2018	2019	2020	2021	2022
Total	48	38	46	40	37

POR SECTOR DE ACTIVIDAD - 2022

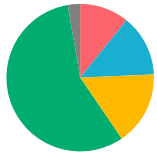

	%
Agricultura	10,8
Industria	13,5
Construcción	16,2
Servicios	56,8
Sin actividad económica	2,7

IRPF*
Datos a 31 de diciembre
*Impuestos sobre la Renta de las Personas Físicas

No se publican datos para municipios de menos de 1.000 habitantes

INMUEBLES URBANOS - 2020
Datos a 31 de diciembre

POR USOS

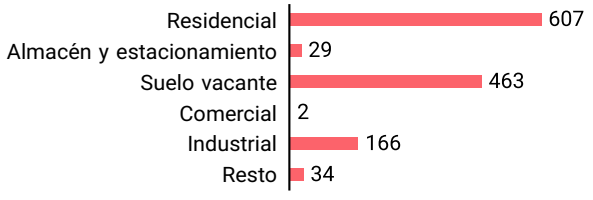

POR ANTIGÜEDAD (%)

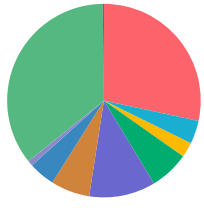

TOTAL INMUEBLES: 1.301

Antes de 1950	28,4
1950 - 1959	3,9
1960 - 1969	2,5
1970 - 1979	6,6
1980 - 1989	11,1
1990 - 1999	6,5
2000 - 2009	4,4
2010 y posterior	0,9
Suelo vacante	35,6
Sin definir	0,2

PLANES
FICHA MUNICIPAL EDICIÓN 2022

PRESUPUESTO MUNICIPAL DE GASTOS*
Datos a 31 de diciembre
***consolidado**

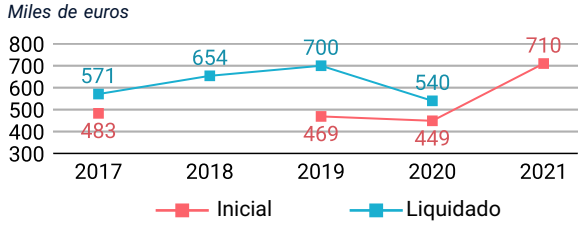

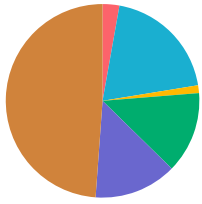

POR GRUPOS DE FUNCIÓN - 2021	%
Deuda pública	2,8
Servicios públicos básicos	19,6
Actuaciones de protección y promoción social	1,3
Produc. de bienes públicos de carácter preferente	13,6
Actuaciones de carácter económico	13,8
Actuaciones de carácter general	48,8

DEUDA VIVA MUNICIPAL
Datos a 31 de diciembre

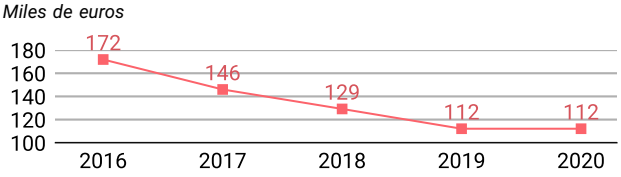

OFERTA TURÍSTICA - 2021
Datos a 31 de diciembre

	Establecimientos	Plazas		Establecimentos	Plazas
Hoteles	0	0	Albergues	0	0
Hostales	0	0	Pensiones	0	0
Apartamentos	5	32	Restaurantes	1	24
Campings	0	0	Agencias de viaje	0	-
Casas rurales	6	53	Empresas de turismo activo	0	-

VEHÍCULOS POR TIPO Y CARBURANTE - 2021
Datos a 31 de diciembre

	Total	Diésel	Gasolina	Electr.	Resto
Total	**785**	**379**	**401**	**0**	**5**
Turismos	**439**	223	216	0	0
Motocicletas	**93**	0	93	0	0
Furgonetas y camiones	**171**	143	28	0	0
Autobuses	**0**	0	0	0	0
Tractores industriales	**1**	1	0	0	0
Ciclomotores	**52**	4	48	0	0
Otros	**29**	8	16	0	5

EMPRESAS ACTIVAS - 2021*
Datos del DIRCE a 1 de enero
***excepto sector primario**

POR SECTORES DE ACTIVIDAD	
Industria	-
Construcción	-
Servicios	-
Total	38

DESGLOSE SECTOR SERVICIOS	
Comercio, transporte y hosteleria	-
Información y comunicaciones	-
Actividades financieras y de seguros	-
Actividades inmobiliarias	-
Actividades profesionales y téccnicas	-
Educación, sanidad y servicios sociales	-
Otros servicios personales	-

SUPERFICIES DE CULTIVO - 2020*
Datos a 31 de diciembre
***estimaciones municipales**

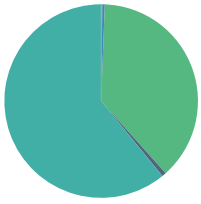

	%		%
Cereales	0,0	Cítricos	0,0
Leguminosas	0,0	Frutales	37,8
Tubérculos	0,1	Viña	0,7
Cult. industriales	0,0	Olivar	60,9
Cult. forrajeros	0,1	Otros leñ.	0,0
Hortalizas	0,4	Viveros	0,0
Flores y plantas ornamentales	0,0		

ELECCIONES MUNICIPALES - 2019

Candidaturas	% Votos	Concejalías
PSOE	0,00	0
PP	58,67	4
Compromís	0,00	0
C's	0,00	0
Podem-EUPV	0,00	0
VOX	0,00	0
EUPV	0,00	0
Otros	41,33	3