

Código INE	03117
Provincia	Alicante
Comarca	La Marina Alta

Distancia a la capital de provincia (Km)	96
Superficie (Km ²)	3,94
Densidad de población (hab/Km ²) - 2021	178,08
Altitud (m)	83

Municipio costero	No
-------------------	----

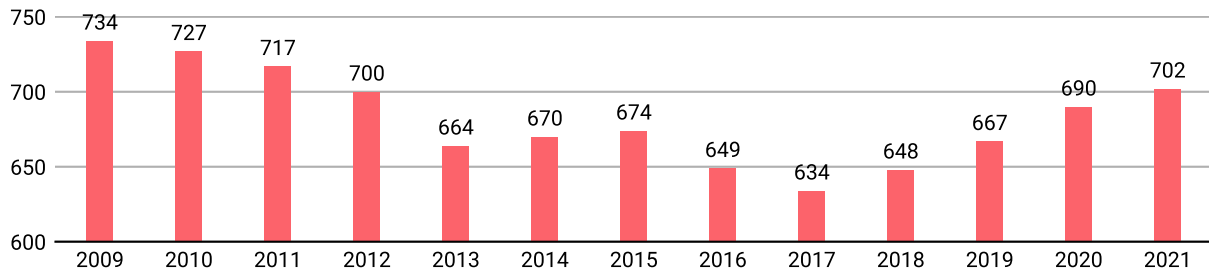
Reparto de la población en el territorio

	Unidades	Hombres	Mujeres	Total
Núcleos	2	310	306	616
Diseminados	1	38	48	86
Total población		348	354	702

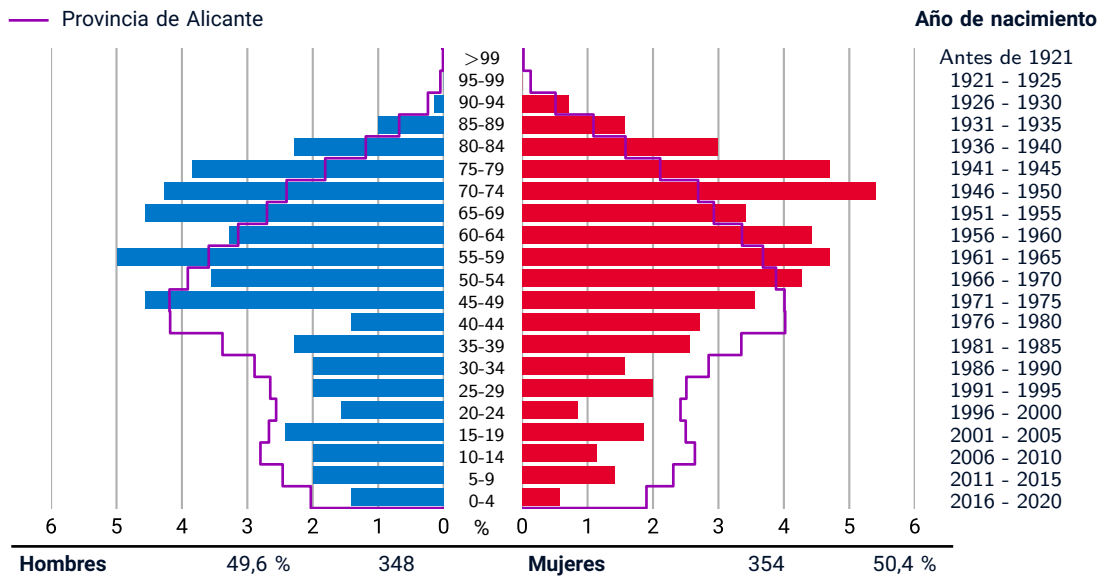
Datos a 1 de enero de 2021

EVOLUCIÓN DE LA POBLACIÓN

Datos a 1 de enero



POBLACIÓN A 1 DE ENERO DE 2021 POR SEXO Y EDAD



SANET Y NEGRALS

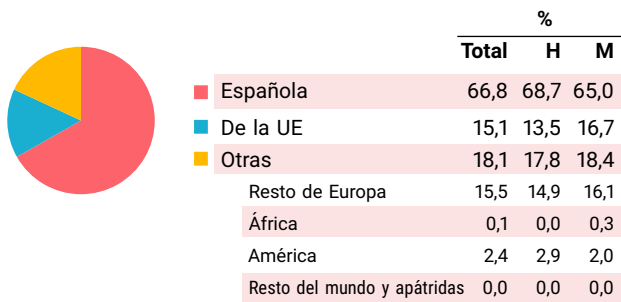
FICHA MUNICIPAL EDICIÓN 2022

INDICADORES DEMOGRÁFICOS - 2021

Índice		Municipio	Provincia	Comunitat Valenciana
Dependencia	$(\text{Pob. } <16 + \text{Pob. } >64) / (\text{Pob. de 16 a 64}) \times 100$	80,0 %	54,6 %	53,8 %
Dependencia población <16 años	$(\text{Pob. } <16) / (\text{Pob. de 16 a 64}) \times 100$	17,2 %	23,5 %	23,5 %
Dependencia población >64 años	$(\text{Pob. } >64) / (\text{Pob. de 16 a 64}) \times 100$	62,8 %	31,1 %	30,3 %
Envejecimiento	$(\text{Pob. } >64) / (\text{Pob. } <16) \times 100$	365,7 %	132,4 %	128,9 %
Longevidad	$(\text{Pob. } >74) / (\text{Pob. } >64) \times 100$	49,4 %	46,7 %	48,1 %
Maternidad	$(\text{Pob. de 0 a 4}) / (\text{Mujeres de 15 a 49}) \times 100$	13,2 %	18,1 %	17,9 %
Tendencia	$(\text{Pob. de 0 a 4}) / (\text{Pob. de 5 a 9}) \times 100$	58,3 %	82,3 %	81,4 %
Renovación de la población activa	$(\text{Pob. de 20 a 29}) / (\text{Pob. de 55 a 64}) \times 100$	36,9 %	73,6 %	74,9 %

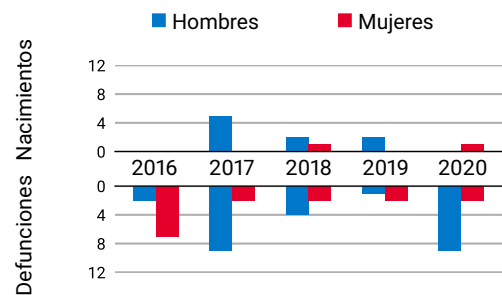
POBLACIÓN POR NACIONALIDAD Y SEXO - 2021

Datos a 1 de enero



MOVIMIENTO NATURAL DE LA POBLACIÓN

Datos a 31 de diciembre

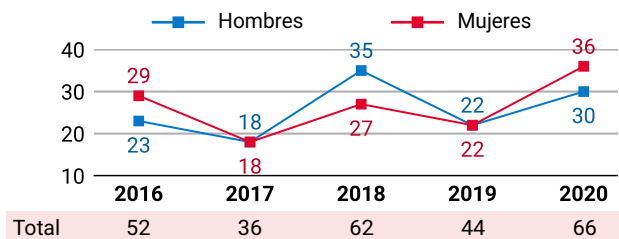


	2016	2017	2018	2019	2020
Nacimientos	0	5	3	2	1
Defunciones	9	11	6	3	11
Crecimiento Veg.	-9	-6	-3	-1	-10

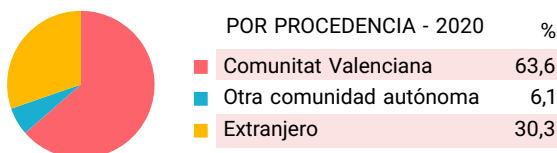
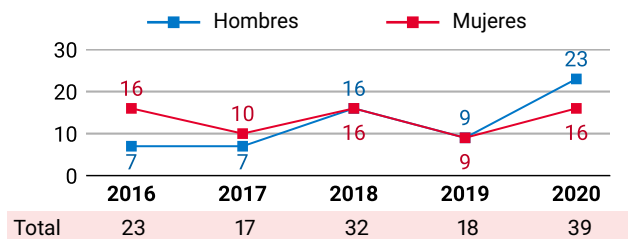
VARIACIONES RESIDENCIALES

Datos a 1 de enero

INMIGRACIONES POR SEXO



EMIGRACIONES POR SEXO

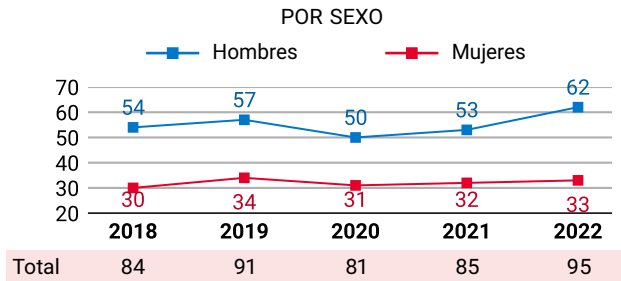


SANET Y NEGRALS

FICHA MUNICIPAL EDICIÓN 2022

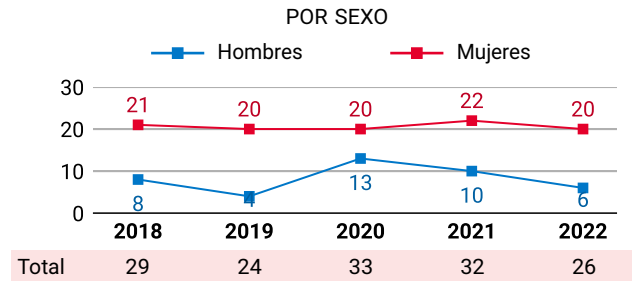
PERSONAS AFILIADAS A LA SS

Datos a 31 de marzo



PARO REGISTRADO

Datos a 31 de marzo



PENSIONES CONTRIBUTIVAS DE LA SS - 2019

Datos a 31 de diciembre

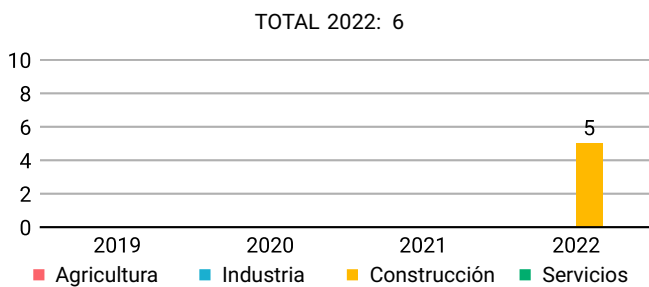
PENSIONISTAS E IMPORTE MENSUAL MEDIO (€)

	Clase de pensión			
	Total	Jubilación	Viudedad	Otras*
Pensionistas	112	74	28	10
- Hombres	58	49	-	8
- Mujeres	54	25	27	-
Importe	788	854	641	719
- Hombres	889	914	-	780
- Mujeres	680	735	646	-

* incluye pensiones de incapacidad permanente, orfandad y en favor de familiares

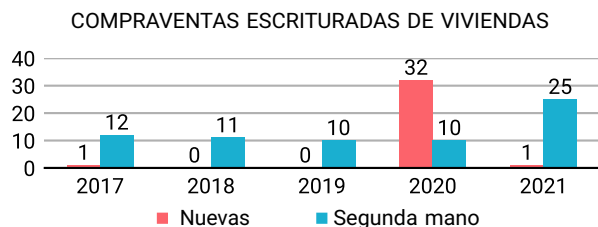
EMPRESAS INSCRITAS EN LA SS

Datos a 31 de marzo

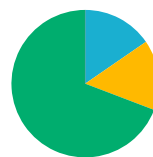


TRANSACCIONES INMOBILIARIAS

Datos a 31 de diciembre



POR SECTOR DE ACTIVIDAD - 2022 %



Agricultura	0,0
Industria	15,4
Construcción	15,4
Servicios	69,2
Sin actividad económica	0,0

IRPF*

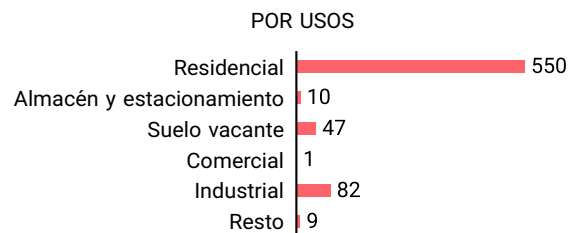
Datos a 31 de diciembre

*Impuestos sobre la Renta de las Personas Físicas

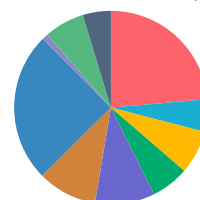
No se publican datos para municipios de menos de 1.000 habitantes

INMUEBLES URBANOS - 2020

Datos a 31 de diciembre



POR ANTIGÜEDAD (%)



Antes de 1950	23,6
1950 - 1959	5,4
1960 - 1969	7,3
1970 - 1979	6,3
1980 - 1989	10,0
1990 - 1999	9,9
2000 - 2009	25,0
2010 y posterior	1,0
Suelo vacante	6,7
Sin definir	4,7

TOTAL INMUEBLES: 699

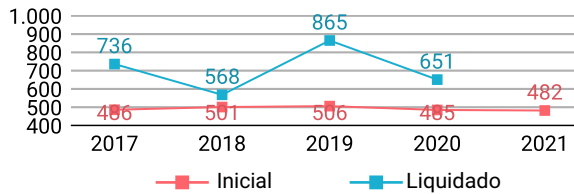
SANET Y NEGRALS

FICHA MUNICIPAL EDICIÓN 2022

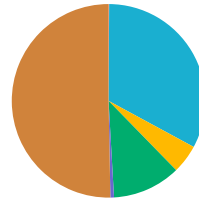
PRESUPUESTO MUNICIPAL DE GASTOS*

Datos a 31 de diciembre
*consolidado

Miles de euros



POR GRUPOS DE FUNCIÓN - 2021

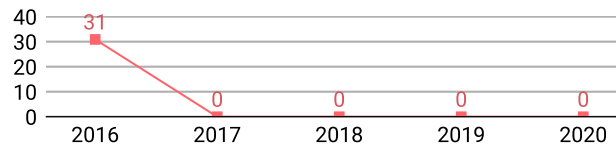


Función	%
Deuda pública	0,1
Servicios públicos básicos	32,8
Actuaciones de protección y promoción social	4,8
Produc. de bienes públicos de carácter preferente	11,4
Actuaciones de carácter económico	0,6
Actuaciones de carácter general	50,3

DEUDA VIVA MUNICIPAL

Datos a 31 de diciembre

Miles de euros



OFERTA TURÍSTICA - 2021

Datos a 31 de diciembre

Establecimientos	Plazas	Establecimientos	Plazas
Hoteles	0	Albergues	0
Hostales	0	Pensiones	0
Apartamentos	21	Restaurantes	30
Campings	0	Agencias de viaje	-
Casas rurales	0	Empresas de turismo activo	-

VEHÍCULOS POR TIPO Y CARBURANTE - 2021

Datos a 31 de diciembre

	Total	Diésel	Gasolina	Electr.	Resto
Total	824	311	506	2	5
Turismos	531	222	306	1	2
Motocicletas	83	0	82	1	0
Furgonetas y camiones	111	84	27	0	0
Autobuses	0	0	0	0	0
Tractores industriales	0	0	0	0	0
Ciclomotores	91	1	90	0	0
Otros	8	4	1	0	3

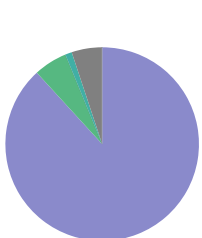
EMPRESAS ACTIVAS - 2021*

Datos del DIRCE a 1 de enero
*excepto sector primario

POR SECTORES DE ACTIVIDAD		DESGLOSE SECTOR SERVICIOS	
Industria	-	Comercio, transporte y hostelería	-
Construcción	-	Información y comunicaciones	-
Servicios	-	Actividades financieras y de seguros	-
Total	50	Actividades inmobiliarias	-
		Actividades profesionales y técnicas	-
		Educación, sanidad y servicios sociales	-
		Otros servicios personales	-

SUPERFICIES DE CULTIVO - 2020*

Datos a 31 de diciembre
*estimaciones municipales



Crop	%
Cereales	88,2
Leguminosas	0,0
Tubérculos	0,0
Cult. industriales	0,0
Cult. forrajeros	0,0
Hortalizas	0,0
Flores y plantas ornamentales	0,0
Cítricos	5,6
Frutales	1,1
Viña	0,0
Olivar	0,0
Otros leñ.	5,1
Viveros	0,0

ELECCIONES MUNICIPALES - 2019

Candidaturas	% Votos	Concejalías
PSOE	0,00	0
PP	32,66	2
Compromís	0,00	0
C's	0,00	0
Podem-EUPV	0,00	0
VOX	0,00	0
EUPV	0,00	0
Otros	67,34	5