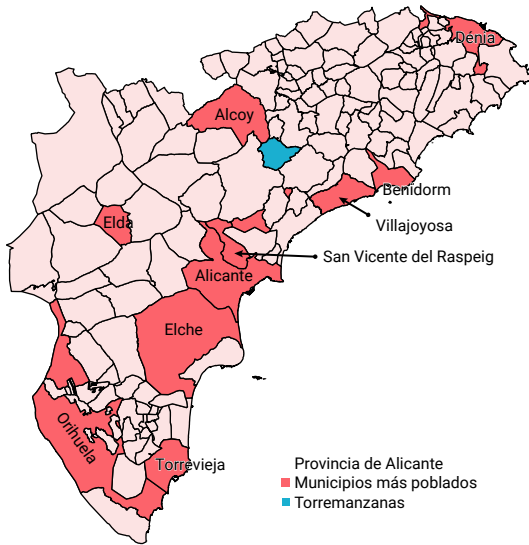


# TORREMANZANAS

## FICHA MUNICIPAL EDICIÓN 2022



Código INE	03132
Provincia	Alicante
Comarca	L'Alacantí

Distancia a la capital de provincia (Km)	42
Superficie (Km <sup>2</sup> )	36,48
Densidad de población (hab/Km <sup>2</sup> ) - 2021	18,67
Altitud (m)	791

Municipio costero	No
-------------------	----

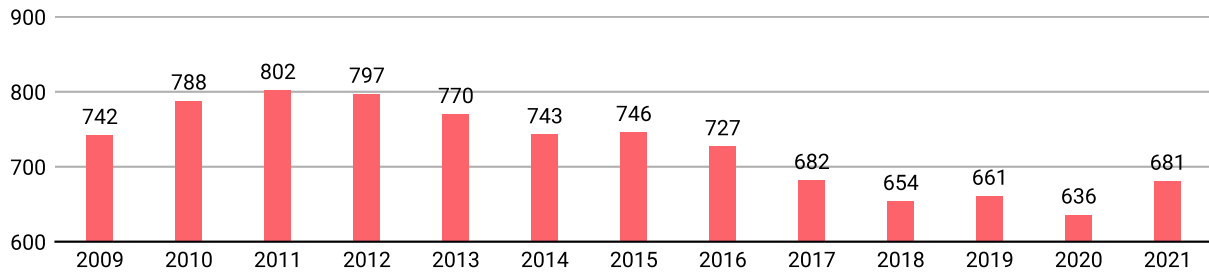
### Reparto de la población en el territorio

	Unidades	Hombres	Mujeres	Total
Núcleos	1	276	253	529
Diseminados	1	79	73	152
<b>Total población</b>		<b>355</b>	<b>326</b>	<b>681</b>

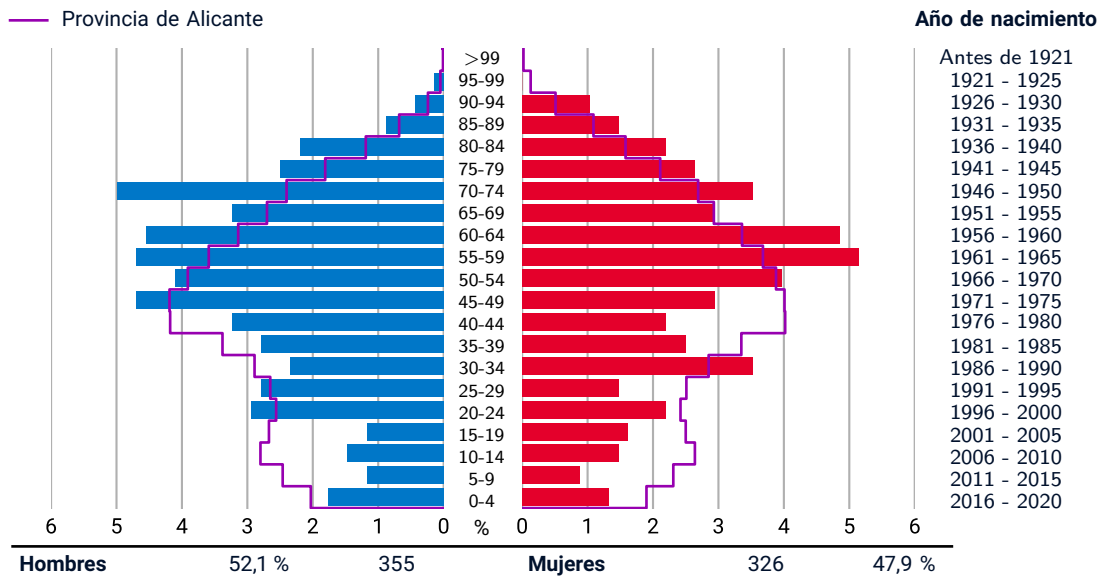
Datos a 1 de enero de 2021

## EVOLUCIÓN DE LA POBLACIÓN

Datos a 1 de enero



## POBLACIÓN A 1 DE ENERO DE 2021 POR SEXO Y EDAD



# TORREMANZANAS

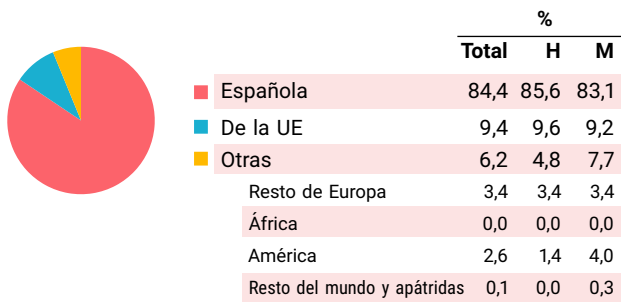
## FICHA MUNICIPAL EDICIÓN 2022

### INDICADORES DEMOGRÁFICOS - 2021

Índice		Municipio	Provincia	Comunitat Valenciana
Dependencia	$(\text{Pob. } <16 + \text{Pob. } >64) / (\text{Pob. de 16 a 64}) \times 100$	59,1 %	54,6 %	53,8 %
Dependencia población <16 años	$(\text{Pob. } <16) / (\text{Pob. de 16 a 64}) \times 100$	14,3 %	23,5 %	23,5 %
Dependencia población >64 años	$(\text{Pob. } >64) / (\text{Pob. de 16 a 64}) \times 100$	44,9 %	31,1 %	30,3 %
Envejecimiento	$(\text{Pob. } >64) / (\text{Pob. } <16) \times 100$	314,8 %	132,4 %	128,9 %
Longevidad	$(\text{Pob. } >74) / (\text{Pob. } >64) \times 100$	47,9 %	46,7 %	48,1 %
Maternidad	$(\text{Pob. de 0 a 4}) / (\text{Mujeres de 15 a 49}) \times 100$	18,8 %	18,1 %	17,9 %
Tendencia	$(\text{Pob. de 0 a 4}) / (\text{Pob. de 5 a 9}) \times 100$	150,0 %	82,3 %	81,4 %
Renovación de la población activa	$(\text{Pob. de 20 a 29}) / (\text{Pob. de 55 a 64}) \times 100$	48,9 %	73,6 %	74,9 %

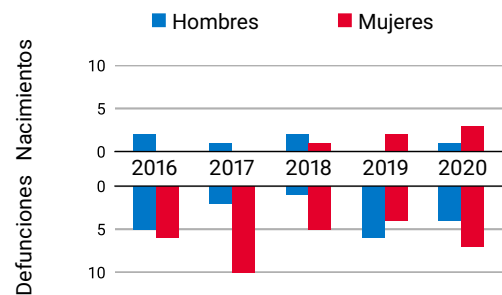
### POBLACIÓN POR NACIONALIDAD Y SEXO - 2021

Datos a 1 de enero



### MOVIMIENTO NATURAL DE LA POBLACIÓN

Datos a 31 de diciembre

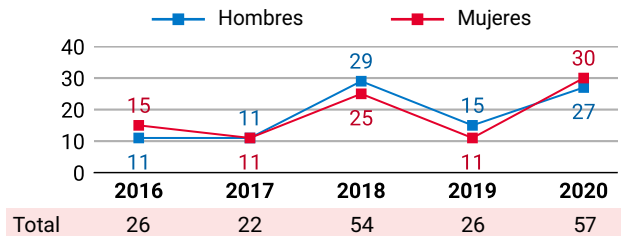


	2016	2017	2018	2019	2020
Nacimientos	2	1	3	2	4
Defunciones	11	12	6	10	11
Crecimiento Veg.	-9	-11	-3	-8	-7

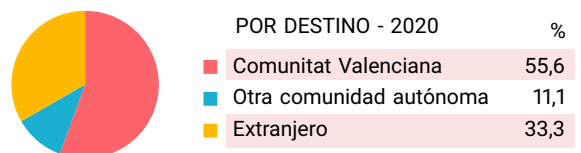
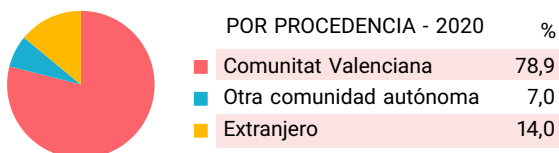
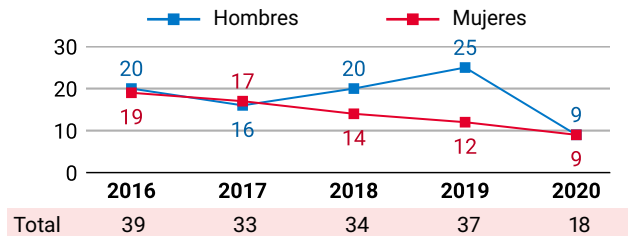
### VARIACIONES RESIDENCIALES

Datos a 1 de enero

#### INMIGRACIONES POR SEXO



#### EMIGRACIONES POR SEXO

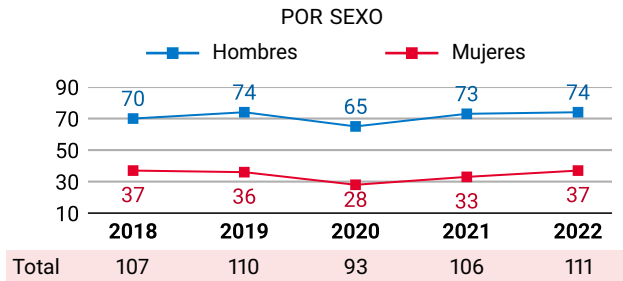


# TORREMANZANAS

## FICHA MUNICIPAL EDICIÓN 2022

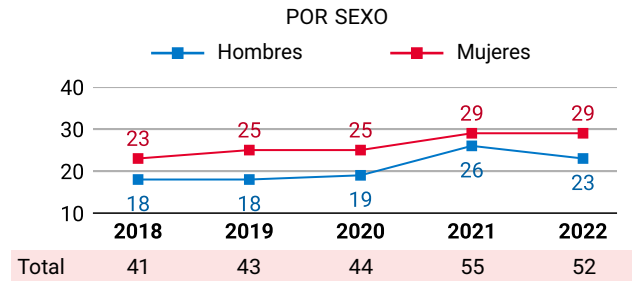
### PERSONAS AFILIADAS A LA SS

Datos a 31 de marzo



### PARO REGISTRADO

Datos a 31 de marzo



### PENSIONES CONTRIBUTIVAS DE LA SS - 2019

Datos a 31 de diciembre

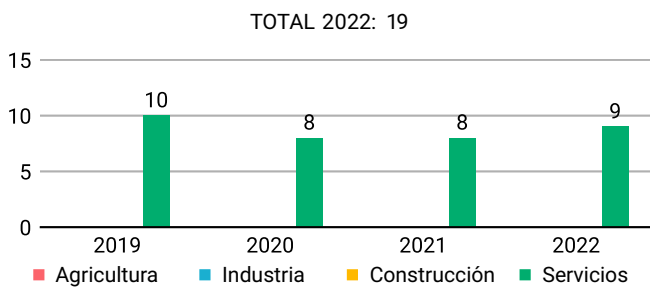
PENSIONISTAS E IMPORTE MENSUAL MEDIO (€)

	Clase de pensión			
	Total	Jubilación	Viudedad	Otras*
<b>Pensionistas</b>	<b>169</b>	<b>135</b>	<b>15</b>	<b>19</b>
- Hombres	93	81	-	11
- Mujeres	76	54	14	8
<b>Importe</b>	<b>870</b>	<b>901</b>	<b>708</b>	<b>779</b>
- Hombres	955	978	-	794
- Mujeres	767	785	702	758

\* incluye pensiones de incapacidad permanente, orfandad y en favor de familiares

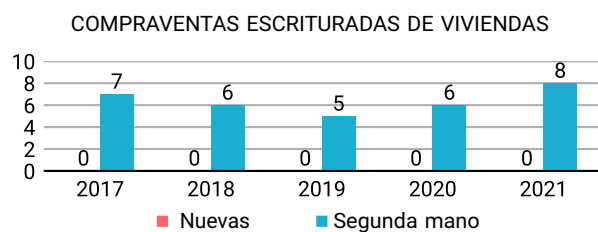
### EMPRESAS INSCRITAS EN LA SS

Datos a 31 de marzo

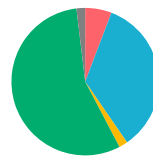


### TRANSACCIONES INMOBILIARIAS

Datos a 31 de diciembre



POR SECTOR DE ACTIVIDAD - 2022 %



Agricultura	5,8
Industria	34,6
Construcción	1,9
Servicios	55,8
Sin actividad económica	1,9

### IRPF\*

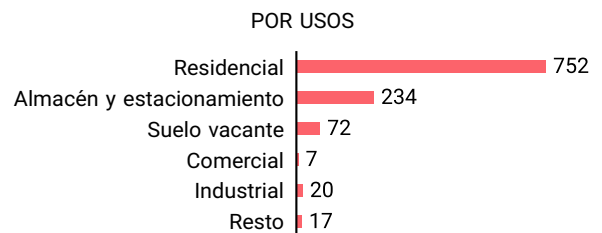
Datos a 31 de diciembre

\*Impuestos sobre la Renta de las Personas Físicas

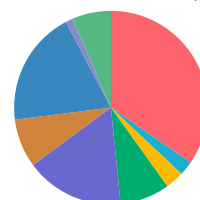
No se publican datos para municipios de menos de 1.000 habitantes

### INMUEBLES URBANOS - 2020

Datos a 31 de diciembre



POR ANTIGÜEDAD (%)



Antes de 1950	34,6
1950 - 1959	2,4
1960 - 1969	3,1
1970 - 1979	8,3
1980 - 1989	16,5
1990 - 1999	8,1
2000 - 2009	19,3
2010 y posterior	1,2
Suelo vacante	6,5
Sin definir	0,0

TOTAL INMUEBLES: 1.102

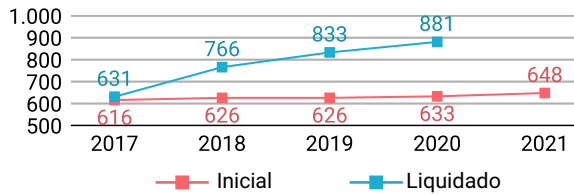
# TORREMANZANAS

## FICHA MUNICIPAL EDICIÓN 2022

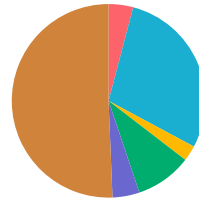
### PRESUPUESTO MUNICIPAL DE GASTOS\*

Datos a 31 de diciembre  
\*consolidado

Miles de euros



### POR GRUPOS DE FUNCIÓN - 2021

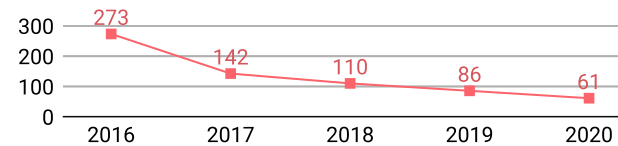


Grupo de Función	%
Deuda pública	4,1
Servicios públicos básicos	28,7
Actuaciones de protección y promoción social	2,6
Produc. de bienes públicos de carácter preferente	9,4
Actuaciones de carácter económico	4,5
Actuaciones de carácter general	50,6

### DEUDA VIVA MUNICIPAL

Datos a 31 de diciembre

Miles de euros



### OFERTA TURÍSTICA - 2021

Datos a 31 de diciembre

Establecimientos	Plazas	Establecimientos	Plazas
Hoteles	1 27	Albergues	0 0
Hostales	0 0	Pensiones	2 28
Apartamentos	3 24	Restaurantes	7 350
Campings	0 0	Agencias de viaje	0 -
Casas rurales	9 65	Empresas de turismo activo	0 -

### VEHÍCULOS POR TIPO Y CARBURANTE - 2021

Datos a 31 de diciembre

	Total	Diésel	Gasolina	Electr.	Resto
<b>Total</b>	<b>890</b>	<b>403</b>	<b>476</b>	<b>2</b>	<b>9</b>
Turismos	441	220	220	1	0
Motocicletas	164	1	163	0	0
Furgonetas y camiones	185	152	33	0	0
Autobuses	2	0	2	0	0
Tractores industriales	8	8	0	0	0
Ciclomotores	66	12	53	1	0
Otros	24	10	5	0	9

### EMPRESAS ACTIVAS - 2021\*

Datos del DIRCE a 1 de enero  
\*excepto sector primario

POR SECTORES DE ACTIVIDAD		DESGLOSE SECTOR SERVICIOS	
Industria	-	Comercio, transporte y hostelería	-
Construcción	-	Información y comunicaciones	-
Servicios	-	Actividades financieras y de seguros	-
Total	34	Actividades inmobiliarias	-
		Actividades profesionales y técnicas	-
		Educación, sanidad y servicios sociales	-
		Otros servicios personales	-

### SUPERFICIES DE CULTIVO - 2020\*

Datos a 31 de diciembre  
\*estimaciones municipales



### ELECCIONES MUNICIPALES - 2019

Candidaturas	% Votos	Concejalías
PSOE	39,62	3
PP	38,90	3
Compromís	21,48	1
C's	0,00	0
Podem-EUPV	0,00	0
VOX	0,00	0
EUPV	0,00	0
Otros	0,00	0